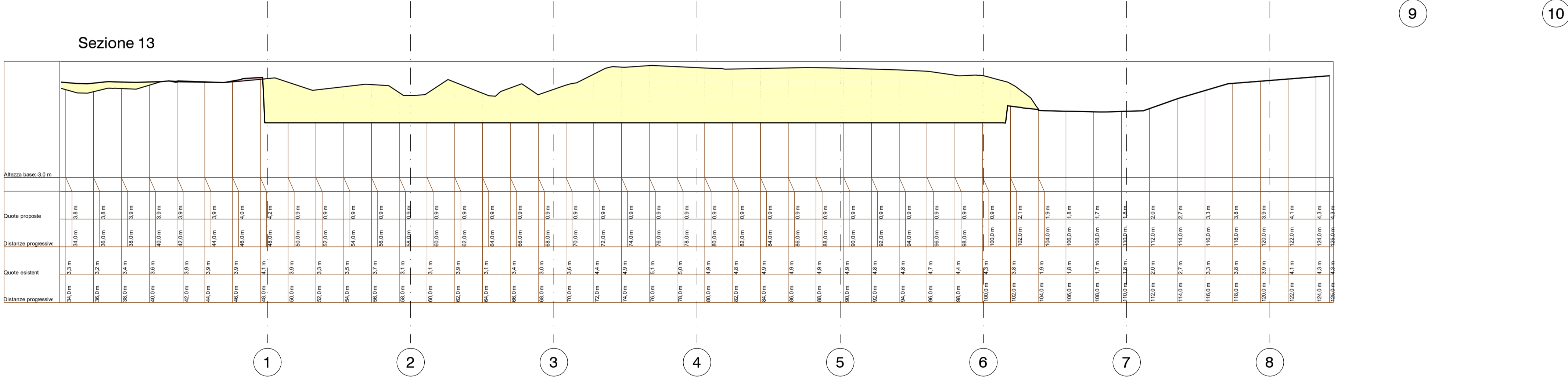
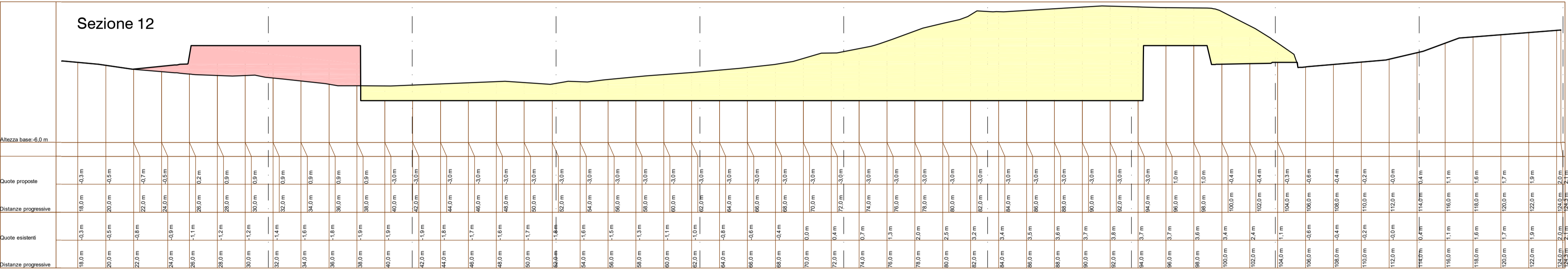
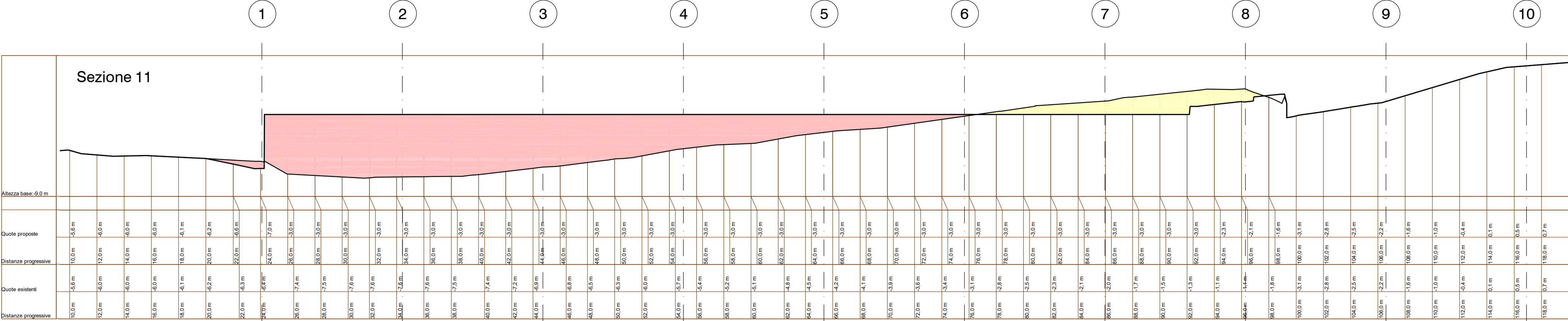


Sezioni longitudinali 1:200



CALCOLO VOLUMI SCAVI-RIPORTI										
passo sezione: 10.31 [m]										
SEZIONI	SCAVO					RIPORTO				
	Aree [m²]			Volumi [m³]	Aree [m²]			Volumi [m³]		
	S1	S2	S3		S1	S2	S3			
1	50.9675			50.9675	1035.6	0.1879			0.1879	9.2
2	149.918			149.9182	1447.6	1.6012			1.6012	27.7
3	0.2294	130.661		130.8906	1145.5	1.5559	1.6012	0.6172	3.7743	60.5
4	0.3041	91.0176		91.3217	827.0	1.2334	6.3512	0.3711	7.9557	122.1
5	0.0445	69.0547		69.0992	635.3	2.0322	13.6985		15.7307	226.8
6	54.1364			54.1364	398.2	28.2726			28.2726	350.9
7	23.1182			23.1182	120.3	37.6286	2.0919		39.7205	459.4
8	0.217			0.217	1.2	49.3993			49.3993	255.4
9	0.0249			0.0249	0.1	0.1431			0.1431	0.7
10				0					0	
					5610.8					1512.4
DIFFERENZA RIPORTO - SCAVO: -4098.4 [m]										

 COMUNE DI GENOVA CITTÀ METROPOLITANA DI GENOVA		FIRMA	
TATTI SRL Via XII Ottobre 2/2b Genova 16100 P.IVA E C.F. 01684580994		Firma	
Fabio Federighi LEGALE RAPPRESENTANTE C.F. FDRFBA66P13D969I			
OGGETTO DELL'INTERVENTO Realizzazione di nuova Residenza Protetta per anziani (120 p.l.)			
LOCALIZZAZIONE DELL'INTERVENTO Via Gualco Genova Struppa		NUMERO TAVOLA Vi-03	
OGGETTO DELLA TAVOLA profilo e sezioni del volume di scavo STATO DI CONFRONTO		SCALA DELLA TAVOLA 1/200	
PROGETTISTA Studioferrari Ing. Piergiorgio Canepa CNPPGR66A11D969M Via Francia 41 - 16010 Tiglieto (GE) Tel. 010929474 fax 010929515 e-mail piergiorgio@geosting.it		DATA Agosto 2017	
Il disegno è stato realizzato con software AutoCAD2015 n. serie 394-79879236		FIRMA E TIMBRO 	