

-	-	-	-	-	-	-
-	-	-	-	-	-	-
-	-	-	-	-	-	-
A	Ottobre 2023	Prima Emissione	B. Sassi	C. Bianchi	F. Frandi	P. Marchetti
Rev.	*Data*	*Descrizione*	*Redatto*	*Verificato*	*Approvato*	*Autorizzato*

Progr. n°

Cart. n°

Responsabile Unico del Procedimento
Ing. E. Scarlatti

Raggruppamento temporaneo di progettisti
Mandataria: SYSTRA SOTECNI
Mandanti: SYSTRA SWS ITALFERR GRUPPO FERROVIE DELLO STATO ITALIANE architecna engineering LAND

Scala: 1:5000 *Data:* Ottobre 2023

Skymetro

PROLUNGAMENTO DELLA LINEA METROPOLITANA IN VAL BISAGNO
PROGETTO DI FATTIBILITA' TECNICA ED ECONOMICA(D.lgs.n.36/2023)

S. O. ARCHEOLOGIA

STUDIO ARCHEOLOGICO

CARTA DELLE PRESENZE ARCHEOLOGICHE E DEI VINCOLI - LEGENDA

Commessa	*Fase*	*Lotto*	*Disciplina*	*WBS*	*Tipo*	*Numero*	*Foglio*	*Rev.*
MGE01	PR	LV	IAR	COM	T	001	00	A

GENOVA
PORTO EXPO
MARE
LIGURE
Avamporto
FOCE
Punta Vagno
SAN GIULIANO
D4
D5
E1
Molo Vecchio
Ponte Parodi
Ponte dei Mille
Ponte Doria
Calata agli Zingari
Ponte Morosini
Ponte Calvi
Ponte Spinola
Ponte Embriaco
ACQUARIO DI GENOVA
Calata Gadda
Ponte Paleocapa
Porticciolo Duca degli Abruzzi
Molo Giano
Molo Cagni
EX BATTERIA STELLA
FIERA INTERNAZIONALE
SEMAFORO VERDE
SEMAFORO ROSSO
MADONNA DEL MONTE
BAGNI COMUNALI SAN NAZARIO
GIARDINI GILBERTO GOVI
001
002
003
004
007
008
010
011
012
013
014
020
021
022
023
024
025
026
027
028
029
030
031
032
033
034
035
036
037
038
039
040
041
042
043
044
045
046
047
048
049
050
052
073
074
075
076
078
079
080
081
082
083
084a
084b
085
086
087
097
120
121
122
123
124
125
126
127
128
129
130
131
132
133
134
135
136
137
138
140
141
142
143
144
149

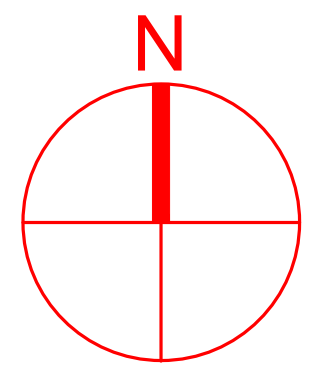

0
100
200
300
400
500 m

-	-	-	-	-	-	-
-	-	-	-	-	-	-
-	-	-	-	-	-	-
A	Ottobre 2023	Prima Emissione	B. Sassi	C. Bianchi	F. Frandi	P. Marchetti
Rev.	*Data*	*Descrizione*	*Redatto*	*Verificato*	*Approvato*	*Autorizzato*

Progr. n°

Cart. n°

Responsabile Unico del Procedimento
Ing. E. Scarlatti

Raggruppamento temporaneo di progettisti
Mandataria: SYSTRA SOTECNI
Mandanti: SYSTRA SWS ITALFERR architecna LAND

Scala: 1:5000
Data: Ottobre 2023

Skymetro
PROLUNGAMENTO DELLA LINEA METROPOLITANA IN VAL BISAGNO
PROGETTO DI FATTIBILITA' TECNICA ED ECONOMICA (D.lgs. n.36/2023)

S. O. ARCHEOLOGIA
STUDIO ARCHEOLOGICO

CARTA DELLE PRESENZE ARCHEOLOGICHE E DEI VINCOLI - TAV. 1/9

Commessa	Fase	Lotto	Disciplina	WBS	Tipo	Numero	Foglio	Rev.
MGE01	PR	LV	IAR	COM	T	001	01	A

001
081
142
133
079
136
082
083
084b
084a
085
045
044
034
033
141
080
049
137
021
020
022
019
120
018
006
005
014
015
046
043
047
042
041
040
039
038
035
036
143
029
030
031
024
023
032
027
026
025
076
028
075
012
009
013
011
010
016
037
128
135
127
126
129
138
121
122
002
131
130
124
123
125
132
074
003
004
073
E1
FOCE
SAN PIETRO
Punta Vagno
SAN GIULIANO
LIDO D'ALBARO
BOCCADASSE
VERNAZZOLA
Capo di Santa Chiara
Depuratore
STURLA
TORRENTE STURLA
Scoglio
N
0
100
200
300
400
500 m

Rev.	Data	Descrizione	Redatto	Verificato	Approvato	Autorizzato
-	-	-	-	-	-	-
-	-	-	-	-	-	-
-	-	-	-	-	-	-
A	Ottobre 2023	Prima Emissione	B. Sassi	C. Bianchi	E. Frandi	P. Marchetti

Progr. n°

Cart. n°

Responsabile Unico del Procedimento
Ing. E. Scarlatti

Raggruppamento temporaneo di progettisti
Mandataria: SYSTRA SOTECNI
Mandanti: SYSTRA SYSTRA SWS ITALFERR architecna LAND

Scala: 1:5000
Data: Ottobre 2023

Skymetro
PROLUNGAMENTO DELLA LINEA METROPOLITANA IN VAL BISAGNO
PROGETTO DI FATTIBILITA' TECNICA ED ECONOMICA (D.lgs.n. 36/ 2023)

S. O. ARCHEOLOGIA
STUDIO ARCHEOLOGICO
CARTA DELLE PRESENZE ARCHEOLOGICHE E DEI VINCOLI - TAV. 2/9

Commessa	Fase	Lotto	Disciplina	WBS	Tipo	Numero	Foglio	Rev.
MGE01	PR	LV	IAR	COM	T	001	02	A

144
061
PIGNA
CIMITERO DI STAGLIENO
C
C1
C2
C3
C4
C5
D2
D3
TORRENTE
BISAGNO
VOLPARA
Acquedotto Valle Noci
GALLERIA MONTE QUEZZI
Serbatoio
103
Torre Quezzi
104
LEAMARA
MOLINETTO
LAVAZZERA
CASETTA
CIMA D'EGOLI
FUNDEGHIN
EGOLI
FINOCCHIARA
CARLETTA
112
POLIGONO DI QUEZZI
PEDEGOLI
CARPENARA
CASA PEIANO
102
Forte di Quezzi
CALDINARA
C. DERATTI
QUEZZI
CHIAPPAROLO
CASA MONTEVERDE
GALLERIA MONTE CAMALDOLI
PALAZZO
Rio
Costa
Bruciata
101
CAMALDOLI
Forte Richelieu
M A N E G O
D I A V O L O
P A S S O
D E L
COSTA
BRUCIATA
VALLATA
BEDINOTTI
Z A M P A
MARASSI
Colle Pianderlino
116
058
057
117
056
055
054
053
STADIO COMUNALE L. FERRARIS
098
099
052
097
MADONNA DEL MONTE
100
Forte Santa Tecla
TECLA
119
CHIAPPETO
CASCINE
MOLINO MADDAGNO
STURLA
MIANSE
PEIETTI
CADIGHIARA
B O S C O
LUEGHE
AUTOSTRADA GENOVA LIVORNO
N
0
100
200
300
400
500 m

-	-	-	-	-	-	-
-	-	-	-	-	-	-
-	-	-	-	-	-	-
A	Ottobre 2023	Prima Emissione	B. Sassi	C. Bianchi	F. Frandi	P. Marchetti
Rev.	Data	Descrizione	Redatto	Verificato	Approvato	Autorizzato

Progr. n°

Cart. n°

Responsabile Unico del Procedimento
Ing. E. Scarlatti

Raggruppamento temporaneo di progettisti
Mandataria: SYSTRA SOTECNI
Mandanti: SYSTRA SYSTRA SWS ITALFERR GRUPPO FERROVIE DELLO STATO ITALIANE architecna engineering LAND

Skymetro
PROLUNGAMENTO DELLA LINEA METROPOLITANA IN VAL BISAGNO
PROGETTO DI FATTIBILITA' TECNICA ED ECONOMICA(D.lgs.n.36/2023)

S. O. ARCHEOLOGIA
STUDIO ARCHEOLOGICO

CARTA DELLE PRESENZE ARCHEOLOGICHE E DEI VINCOLI - TAV. 3/9

Scala: 1:5000
Data: Ottobre 2023

Commessa	Fase	Lotto	Disciplina	WBS	Tipo	Numero	Foglio	Rev.
MGE01	PR	LV	IAR	COM	T	001	03	A

COSTA
CAMPURSONE
Lagaccio
Forte Castellaccio
OREGINA
LAGACCIO
MONTALLEGRO
RIGHI
SAN NICOLO'
VILLA QUARTARA
SAN BERNARDINO
Torre Bastionata
SANT'ANTONINO
CASELLO AUTOSTRADALE GENOVA EST
I PANTALEO
CADERIVA
S.S. SACRAMENTO
VEILINO
BANCHELLE
GAVETTE
CIMITERO DI STAGLIENO
PIGNA
VOLPARA
STAGLIENO
Forte di Quezzi
QUEZZI
MARASSI
STADIO COMUNALE L. FERRARIS
TORRENTE BISAGNO
ONTESIGNA
CARREGA
AUTOPARCO
B5
C
C1
C2
C3
C4
C5
D
D1
D2
D3
D4
001
017
052
053
054
055
056
057
058
059
060
061
062
063
088
089
092
093
094
095
102
115
116
117
143
144
149
150
151
152
153
154
156

N
0
100
200
300
400
500 m

Rev.	Data	Descrizione	Redatto	Verificato	Approvato	Autorizzato
-	-	-	-	-	-	-
-	-	-	-	-	-	-
-	-	-	-	-	-	-
A	Ottobre 2023	Prima Emissione	B. Sassi	C. Bianchi	F. Frandi	P. Marchetti

Progr. n°

Cart. n°

Responsabile Unico del Procedimento
Ing. E. Scarlatti

Raggruppamento temporaneo di progettisti
Mandataria: SYSTRA SOTECNI
Mandanti: SYSTRA SWS, ITALFERR GRUPPO FERROVIE DELLO STATO ITALIANE, architecna engineering, LAND

Skymetro

PROLUNGAMENTO DELLA LINEA METROPOLITANA IN VAL BISAGNO
PROGETTO DI FATTIBILITA' TECNICA ED ECONOMICA (D.lgs. n.36/2023)

S. O. ARCHEOLOGIA

STUDIO ARCHEOLOGICO

CARTA DELLE PRESENZE ARCHEOLOGICHE E DEI VINCOLI - TAV. 4/9

Scala: 1:5000

Data: Ottobre 2023

Commessa	Fase	Lotto	Disciplina	WBS	Tipo	Numero	Foglio	Rev.
MGE01	PR	LV	IAR	COM	T	001	04	A

CAMPI
CAMPASSI
PIADO
PERALDO
COSTA CORNARA
ROVERE
BORSAIOLO
BANDIE
VILLA NUOVA
Torrente Torbella
MACINETTE
CHIESETTE
Forte Puin
096
Punta Carrega
S. GOTTARDO
VILLA LA CROCE
MORCHI
C. DELLA PRESA
MOLASSANA
RATTEA
COSTA
CASA BADILE
VILLA CASTAGNA
CROCETTA
CADALE
PRELI
SAN SEBASTIANO
MATTATOIO MUNICIPALE
GUASTAGI
CASA SCRIBOLI
Forte Sperone
091
Serbatoio Sperone
143
MUROGROSSO
Monte Cappuccio
COMUNAGLIE DI STAGLIENO
CHIAPPA
CASE SOLARI
AUTOPARCO
063
062
TERPI
156
CONTESIGNANO
GAMBARO
CARREGA
Merme
CASA SUIA
104
LEAMARA
AUTOSTRADA GENOVA LIVORNO
CAMPURSONE
VELINO
095
BANCHELLE
GAVETTE
SANT'ANTONINO
154
CASELLO AUTOSTRADALE GENOVA EST
CIMITERO DI STAGLIENO
061
PIGNA
VOLPARA
GALLERIA MONTE QUEZZI
Acquedotto Valle Noci
144
064
065
118
A
A2
A3
A4
A5
B
B0
B1
B2
B3
B4
B5
C1
C2

N
0
100
200
300
400
500 m

Rev.	Data	Descrizione	Redatto	Verificato	Approvato	Autorizzato
-	-	-	-	-	-	-
-	-	-	-	-	-	-
-	-	-	-	-	-	-
A	Ottobre 2023	Prima Emissione	B. Sassi	C. Bianchi	F. Frandi	R. Marchetti

Progr. n°

Cart. n°

Responsabile Unico del Procedimento
Ing. E. Scarlatti

Raggruppamento temporaneo di progettisti
Mandataria: SYSTRA SOTECNI
Mandanti: SYSTRA SYSTRA SWS ITALFERR GRUPPO FERROVIE DELLO STATO ITALIANE architecna engineering LAND

Scala: 1:5000
Data: Ottobre 2023

Skymetro
PROLUNGAMENTO DELLA LINEA METROPOLITANA IN VAL BISAGNO
PROGETTO DI FATTIBILITA' TECNICA ED ECONOMICA(D.lgs. n.36/2023)

S. O. ARCHEOLOGIA

STUDIO ARCHEOLOGICO

CARTA DELLE PRESENZE ARCHEOLOGICHE E DEI VINCOLI - TAV. 5/9

Commessa	Fase	Lotto	Disciplina	WBS	Tipo	Numero	Foglio	Rev.
MGE01	PR	LV	IAR	COM	T	001	05	A

CB01-CB02
A0
A1
A2
A3
A
A4
A5
CB01
065
066
069
070
071
072
104
105
106
107
157
144
MOLASSANA
GRAI MONTANASCO
MONTANASCO
RATTEA
CASTELLARO
Monte Croce
COSTA
ROCCHE
CASCINE
BRUMA
CAMPOROTONDO
SERRA
LUNGA
LE PIGNE
QUERCIATA
SAN SIRO
CA' DA RIA
FONDEGA
CHIOSA
GIRO DI L. FULLO
COSTIGLIOLO
FULLO S. BAZA
LIGORNA
RENATO
CA' DOLCINI
CA' DA BASSO
CA' GHIARA
GAMBONIA
FASCIA
PRATO
TORRENTE BISAGNO
BISAGNO
TORRENTE
PIANA
CASTAGNELLO
GIUCCO
MEARO
ROCCA CASTELLA
CROCETTA
C. BUSALIN
VILLA CASTAGNA
CASA BADILE
MORCHI
SAN EUSEBIO
CASTAGNATO
MARSIGLIONE
PIANI
GUASTAGI
CASA SORBOA
MERMI
TERPI
Mermi
LEAMARA
Torrente
Molinetto
Fosso
Roccun
Forte Ratti
Lagoscuro
Monte Rosato
CAMPORA
ROSATA SUPERIORE
Monte Trinea
TORRE
SCOGLIO
Monte Poggiasco
Monte Castellaro
Serbatoio
SERRA
Rio
Rio Pianderi
Rio Rovina
Rio Gallo
Rio Fossato
Rio della Rocca

N
0
100
200
300
400
500 m

Rev.	Data	Descrizione	Redatto	Verificato	Approvato	Autorizzato
-	-	-	-	-	-	-
-	-	-	-	-	-	-
-	-	-	-	-	-	-
A	Ottobre 2023	Prima Emissione	B. Sassi	C. Bianchi	F. Frandi	P. Marchetti

Progr. n°

Cart. n°

Responsabile Unico del Procedimento
Ing. E. Scarlatti

Raggruppamento temporaneo di progettisti
Mandataria: SYSTRA SOTECNI
Mandanti: SYSTRA SYSTRA SWS ITALFERR architecna LAND

Scala: 1:5000
Data: Ottobre 2023

Skymetro
PROLUNGAMENTO DELLA LINEA METROPOLITANA IN VAL BISAGNO
PROGETTO DI FATTIBILITA' TECNICA ED ECONOMICA(D.lgs. n.36/2023)

S. O. ARCHEOLOGIA
STUDIO ARCHEOLOGICO
CARTA DELLE PRESENZE ARCHEOLOGICHE E DEI VINCOLI - TAV. 6/9

Commessa	Fase	Lotto	Disciplina	WBS	Tipo	Numero	Foglio	Rev.
MGE01	PR	LV	IAR	COM	T	001	06	A

DELLA COSTA
Monte Corvo
Monte Crovo
SESE
FONTANELLE
CASE MONTE DI PINO
COSTA SCAGGIA
GAXI
Rio di Scaiglia
MALTEMPO
Fosso del Rio
COSTA
CRETO
DOMUS MATER DEI
BUCILO
CASALI
RISECCA
COMUNAGLIE
CONTRACA
CASTEL DI PINO
CA' DI SCIARETTA
CARPI
110
TRE COSTE
CARTAGENOVA
S. NICOLO
GIOE
CODATO
BRICCILLE
RAMAZZU
MOLINETTO
Rio Bastia
144
BRUGHE
139
159
S. GIACOMO
COSTA FREDDA
Torrente Geirato
CADEIA
CALDA
VALLE CIAZZE
POGGIO
AGGIO
CIANELLA
PIE' D'AGGIO
COSTA COPPALIA
CA' SOTTANA
Monte Croce di San Siro
CIANA
COSTA D'AGGIO
FONTANA
Lagolungo
CA' CAMPANELLA
111
ISOLA
COSTA FREDDA
LE PIANE
COSTA CASTELLUZZO
STRUPPA
CHIESA DELLA COMUNAGLIA
068
067
CHIESA DI MOLASSANA
109
CA' DEI RISSI
FONTANELLE
GAA
PIANI
OLMO
CA' DI VENTURA
108
FONDEGA
FONTANELLE
Bric San Martino
CB01-CB02
A0
A1
A2
066
065
QUERCIATA
BISAGNO
CA' DA RIA
CHIOSA
SAN SIRO
072
FASCIA

N

0 100 200 300 400 500 m

-	-	-	-	-	-	-
-	-	-	-	-	-	-
-	-	-	-	-	-	-
A	Ottobre 2023	Prima Emissione	B. Sassi	C. Bianchi	F. Frandi	P. Marchetti
Rev.	Data	Descrizione	Redatto	Verificato	Approvato	Autorizzato

Progr. n°

Cart. n°

Responsabile Unico del Procedimento
Ing. E. Scarlatti

Raggruppamento temporaneo di progettisti
Mandataria: SYSTRA SOTECNI
Mandanti: SYSTRA SYSTRA SWS ITALFERR GRUPPO FERROVIE DELLO STATO ITALIANE architecna engineering LAND

Scala: 1:5000
Data: Ottobre 2023

Skymetro

PROLUNGAMENTO DELLA LINEA METROPOLITANA IN VAL BISAGNO
PROGETTO DI FATTIBILITA' TECNICA ED ECONOMICA(D.lgs. n.36/2023)

S. O. ARCHEOLOGIA

STUDIO ARCHEOLOGICO

CARTA DELLE PRESENZE ARCHEOLOGICHE E DEI VINCOLI - TAV. 7/9

Commessa	Fase	Lotto	Disciplina	WBS	Tipo	Numero	Foglio	Rev.
MGE01	PR	LV	IAR	COM	T	001	07	A

SERINO
COSTA
DI
RONCA
CEGGA
TORRAZZA
Monte Tascee
FONTANELLE
SAN LORENZO DI CASANOVA
C. CROCE
CORUGGIO
LE CASCINE
STAZIONE FERROVIARIA DI PINO
PINO SOPRANO
GAXI
CAMPORSELLA
CASTELLO
VIGO
RUE SECCA
C. PRATO
C. FAVA
CAMPI
158
BRICCILLE
CASTEL DI PINO
CASE MONTE DI PINO
110
CA DI SCIARETTA
RAMAZZU
CODATO
148
Monte Bastia Nord
113
BORGO COSTA
Monte Bastia Sud
COSTA DI PINO SOTTANO
MOLINETTO
144
139
159
S. GIACOMO
BRUGHE
COSTA
Forte Diamante
145
Monte Trensasco
C. DEI PRATI
CA' CAMPANELLA
111
COSTA FREDDA
TRENSASCO
PINO SOTTANO
VILLA PINO SOTTANO
CA' DEI RISSI
OLMO
CA' DI VENTURA
POGGIO
VALLE
CROSA
Monte Pinasco
MOLINI DI TRENSASCO
066
065
A0
A1
A2
A3
A
MOLASSANA
GRAI MONTANASCO
COSTA
CORNARA
PERALDO
BORSAIOLO
FERMATA POGGINO
C. DELLA PRESA
MORCHI
MONTANASCO

N
0
100
200
300
400
500 m

Rev.	Data	Descrizione	Redatto	Verificato	Approvato	Autorizzato
-	-	-	-	-	-	-
-	-	-	-	-	-	-
-	-	-	-	-	-	-
A	Ottobre 2023	Prima Emissione	B. Sassi	C. Bianchi	F. Frandi	P. Marchetti

Progr. n°

Cart. n°

Responsabile Unico del Procedimento
Ing. E. Scarlatti

Raggruppamento temporaneo di progettisti
Mandataria: SYSTRA SOTECNI
Mandanti: SYSTRA SYSTRA SWS ITALFERR GRUPPO FERROVIE DELLO STATO ITALIANE architecna engineering LAND

Scala: 1:5000
Data: Ottobre 2023

Skymetro

PROLUNGAMENTO DELLA LINEA METROPOLITANA IN VAL BISAGNO
PROGETTO DI FATTIBILITA' TECNICA ED ECONOMICA(D.lgs. n.36/2023)

S. O. ARCHEOLOGIA

STUDIO ARCHEOLOGICO

CARTA DELLE PRESENZE ARCHEOLOGICHE E DEI VINCOLI - TAV. 8/9

Commessa	Fase	Lotto	Disciplina	WBS	Tipo	Numero	Foglio	Rev.
MGE01	PR	LV	IAR	COM	T	001	08	A

Monte Croce di San Siro
C I A N A
C O S T A D' A G G I O
S T R U P P A
COSTA CASTELLUZZO
FONTANA
Lagolungo
Aggio
FONTANELLE
DELLA COMUNAGLIA CHIESA
109
108
FONDEGA
GAA
PIANI
QUERCIATA
BISAGNO
GIRO DEL FULLO
COSTIGLIOLO
069
FULLO S. BAZA
LIGORNA
SAN SIRO
072
CHIOSA
CA' DOLCINI
CA' DA BASSO
CA' GHIARA
GAMBONIA
RENATO
071
070
TORRENTE BISAGNO
CASTAGNELLO
PIANA
QUOCO
B R U M A
144
Bric San Martino
SAN MARTINO
BORGAGNO
CROCE
C. TRESERA
C. CEVASCHI
CASTAGNETO
BONETTI
CHIAPPA
CAPPELLETTA
LA PARTE
LE PIANE
CA' DE BAZZURRI
C. CORTE
160
SAN COSIMO
SAN ROCCO
LA COSTA
CA' D'ORO
C. MALERBA
C. PILONI
C. CASTAGNOLI
C. BINELLE
PRATO
161
C. CANTONIERA
STRUPPA
PONTE DELLA PAGLIA
GALLERIA DELLA PAGLIA
CASTAGNELLO
CB01
CB02
Monte Caviglia
T R E M O N T I
C O S T A R O C C O N E
CAVASSOLO
TORRENTE BISAGNO
G I N G H I N E L L I
C R O C E T T E
LASTREGO
SCOGLIO
PUNDEGA
CASA LERNI
PEDEVILLA
162
163
FONTANEGLI
Monte Massapello
R A I N O
SERROPIANO
Rio Baggio
L E P I G N E
R O C C H E T T E
N O V E L L A T O
CA' DELL'ABON
Monte Trinea
ROSATA SUPERIORE
TORRE
C. CAPPELLI
C. RUMA
S U I G N A

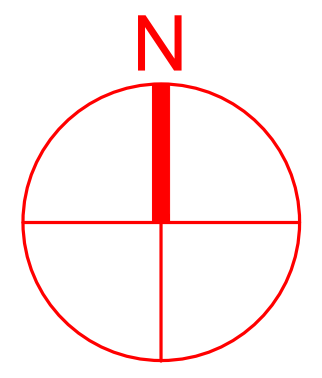

0
100
200
300
400
500 m

Rev.	Data	Descrizione	Redatto	Verificato	Approvato	Autorizzato
-	-	-	-	-	-	-
-	-	-	-	-	-	-
-	-	-	-	-	-	-
A	Ottobre 2023	Prima Emissione	B. Sassi	G. Bianchi	F. Frandi	R. Marchetti

Progr. n°

Cart. n°

Responsabile Unico del Procedimento
Ing. E. Scarlatti

Raggruppamento temporaneo di progettisti
Mandataria: SYSTRA SOTECNI
Mandanti: SYSTRA; SYSTRA SWS; ITALFERR; architecna engineering; LAND

Scala: 1:5000
Data: Ottobre 2023

Skymetro

PROLUNGAMENTO DELLA LINEA METROPOLITANA IN VAL BISAGNO
PROGETTO DI FATTIBILITA' TECNICA ED ECONOMICA(D.lgs. n.36/2023)

S. O. ARCHEOLOGIA

STUDIO ARCHEOLOGICO

CARTA DELLE PRESENZE ARCHEOLOGICHE E DEI VINCOLI - TAV. 9/9

Commessa	Fase	Lotto	Disciplina	WBS	Tipo	Numero	Foglio	Rev.
MGE01	PR	LV	IAR	COM	T	001	09	A