Planimetria generale Permeabilità allo Stato attuale
scala 1:1000

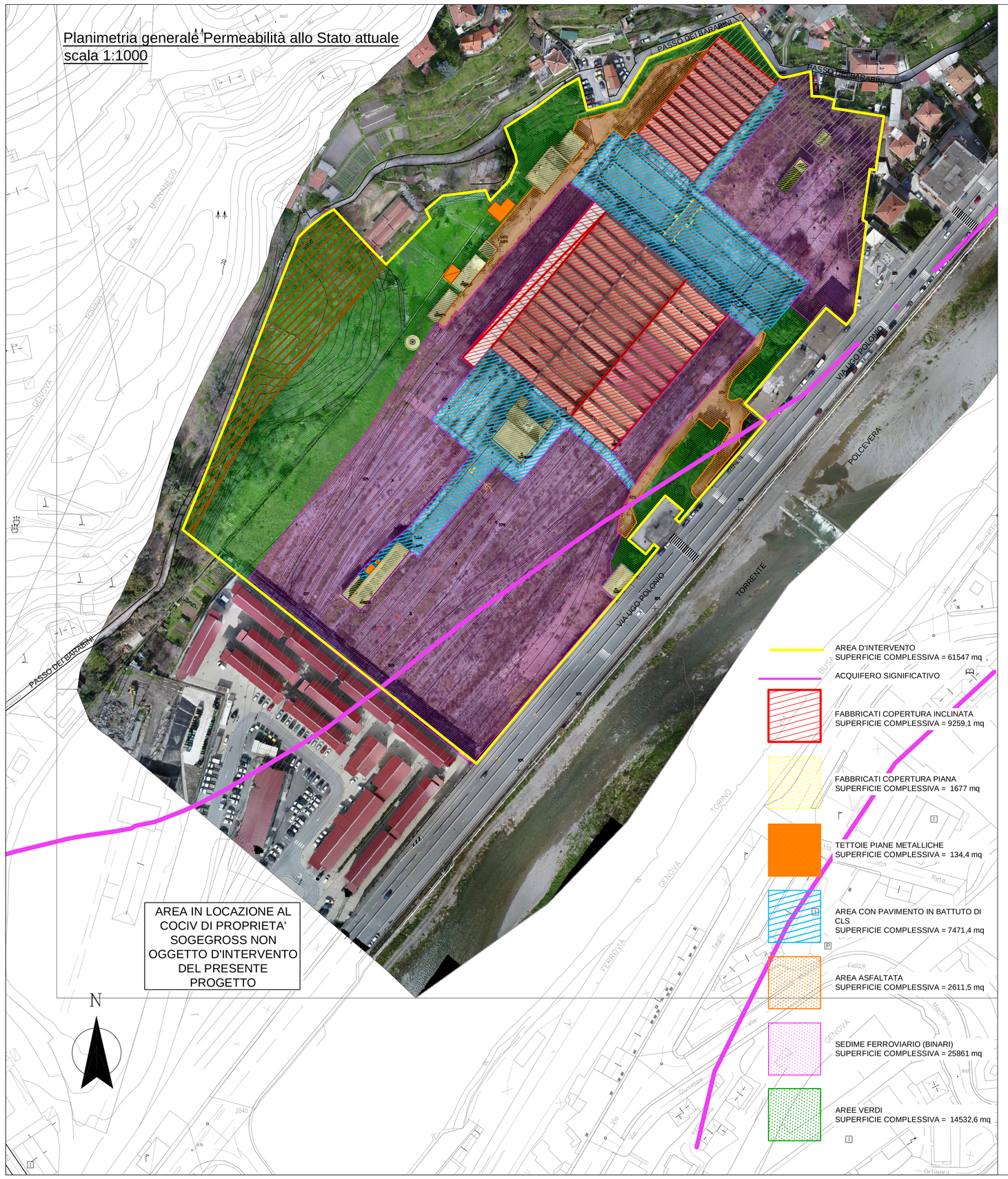

Planimetria generale Permeabilità allo Stato di Progetto
scala 1:1000

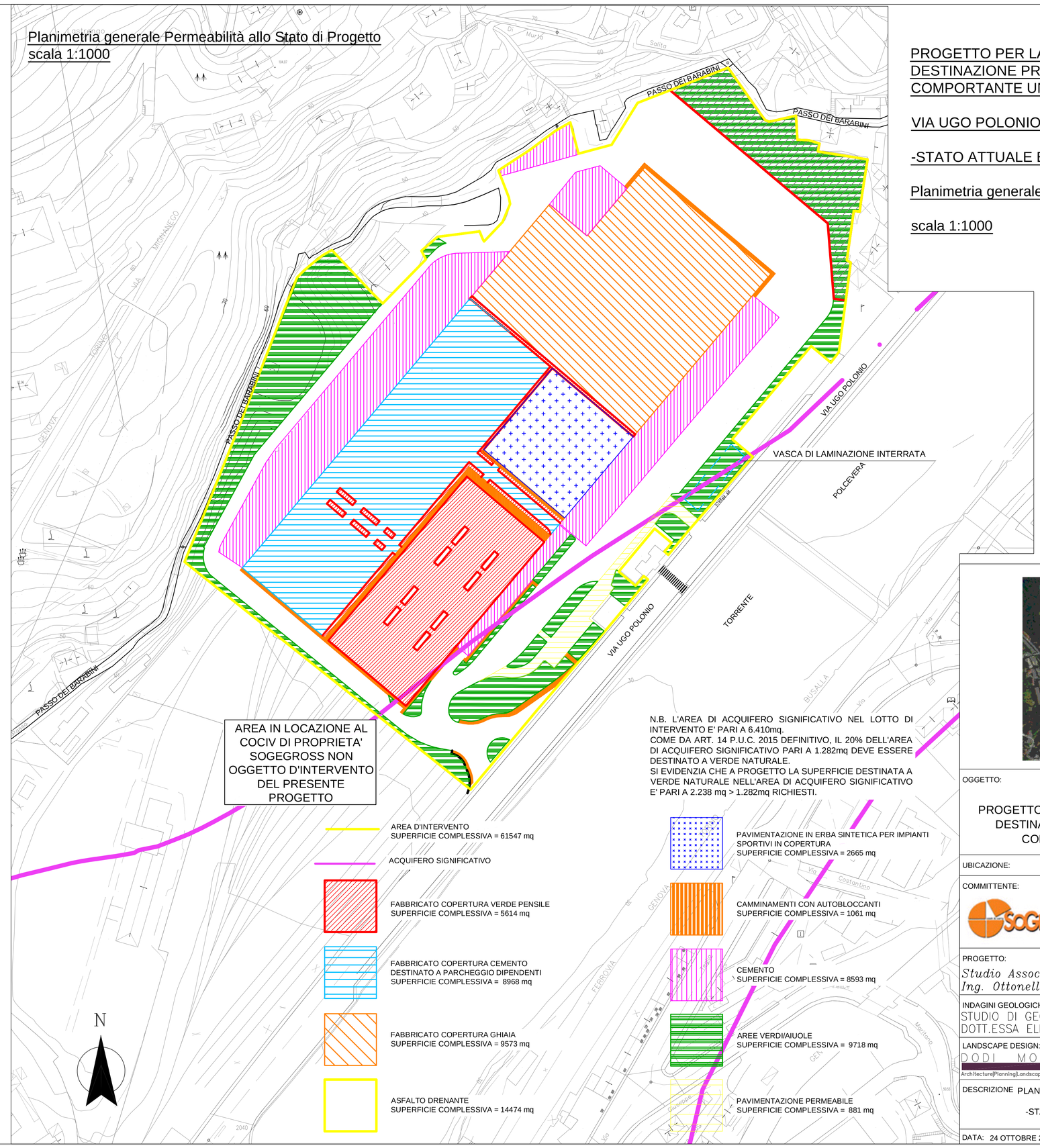

PROGETTO PER LA REALIZZAZIONE DI FABBRICATO A DESTINAZIONE PRODUTTIVA CON FUNZIONI LOGISTICHE COMPORTANTE UN AGGIORNAMENTO DEL PUC

VIA UGO POLONIO - LOCALITA' TRASTA - COMUNE DI GENOVA

-STATO ATTUALE E STATO DI PROGETTO-

Planimetria generale Permeabilità del suolo

scala 1:1000



OGGETTO: COMUNE DI GENOVA

PROGETTO EDILIZIO PER LA REALIZZAZIONE DI FABBRICATO A DESTINAZIONE PRODUTTIVA CON FUNZIONI LOGISTICHE COMPORTANTE UN AGGIORNAMENTO DEL PUC

UBICAZIONE: VIA UGO POLONIO - LOCALITA' TRASTA - COMUNE DI GENOVA

COMMITTENTE:
SOGEGROSS S.p.A. Lungotorrente Secca, 3a 16163 Genova C.Fisc./P.IVA: 01226470993
SOGEGROSS S.P.A.
LUNGOTORRENTE SECCA 3A, 16163 - GENOVA

PROGETTO:
Studio Associato Ing. Ottonello T.&T.
Via delle Fabbriche, 35 B/r - 16158 Genova
Tel. 010 6134689 - Fax 010 6135114
E-Mail : tiziana.ottonello@aleph.it

INDAGINI GEOLOGICHE E RELAZIONE GEOLOGICA:
STUDIO DI GEOLOGIA DOTT.ESSA ELISABETTA BARBORO
Via L. Cibrario, 31/6 - 16154 Genova
Tel. 335 6450816
E-Mail : ebarboro@gmail.com

LANDSCAPE DESIGN:
DODI MOSS Architecture|Planning|Landscape|Engineering
Arch. Egizia Gaspaini
Arch. Valentina Dallaturca
Dott.nat. Fabrizio Oneto (consulenza naturalistica)
Dott. agr. Ettore Zauli (consulenza agronomica)
Via di Canneto il Lungo, 19 - 16123 Genova
010 2759057
E-Mail : info@dodimoss.eu

DESCRIZIONE: PLANIMETRIA GENERALE PERMEABILITA' DEL SUOLO -STATO ATTUALE E STATO DI PROGETTO-

TAVOLA: P29

DATA: 24 OTTOBRE 2017 | SCALA: 1:1000 | FORMATO: A0