

COMUNE DI GENOVA
PIANO URBANISTICO
COMUNALE






Approvato con D.P.G.R. n° 44 del 10/03/2000

ZONIZZAZIONE
E SUSCETTIVITA' D'USO DEL TERRITORIO

SCALA 1:5000

2	3	4	5	6	7	8	9	10	11	
12	13	14	15	16	17	18	19	20	21	
22	23	24	25	26	27	28	29	30	31	
32	33	34	35	36	37	38	39	40	41	42
						43	44	45	46	

LEGENDA

-  Zona A: a) Aree con suscettività d'uso non condizionata
b) Aree urbanizzate con suscettività d'uso non condizionata
-  Zona B: a) Aree con suscettività d'uso parzialmente condizionata
b) Aree urbanizzate con suscettività d'uso parzialmente condizionata
-  Zona C: a) Aree con suscettività d'uso limitata
b) Aree urbanizzate con suscettività d'uso limitata
c) Aree con suscettività d'uso limitata e/o condizionata
d) Aree urbanizzate con suscettività d'uso limitata e/o condizionata all'adozione di cautele specifiche
-  Zona D: a) Aree allo stato attuale interdetta
b) Aree urbanizzate allo stato attuale interdetta
-  Limite centro urbanizzato