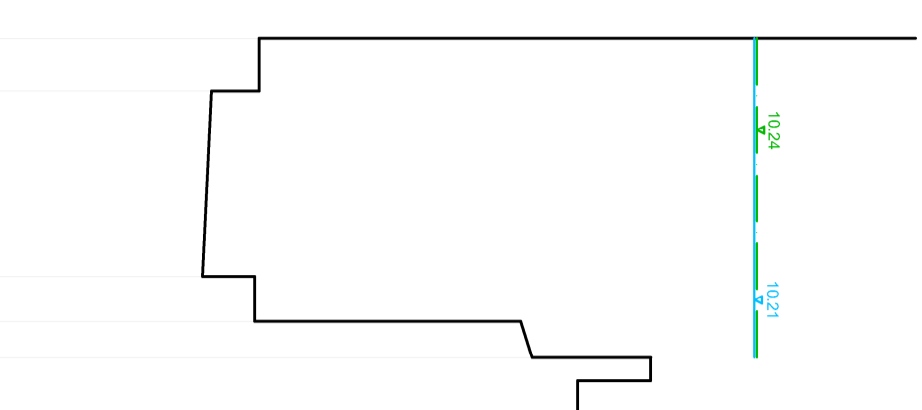




SEZIONE 15

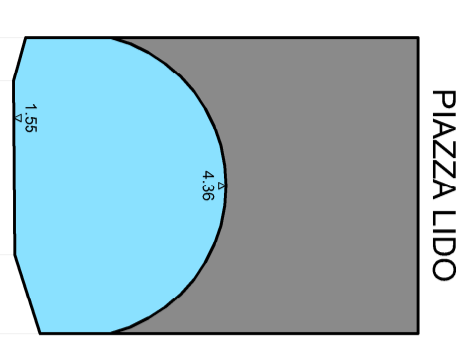


PUNTI		1.2	3.4	5.6	7.8	9.0
TERRENO		7.95	8.83	5.98	6.81	7.23
SCORRIMENTO		2.95	3.83	0.98	1.81	2.23

Distanze		0.00	0.70	2.40	0.80	3.48
PARZIALI						
PROGRESSIVE						

SEZIONE 21

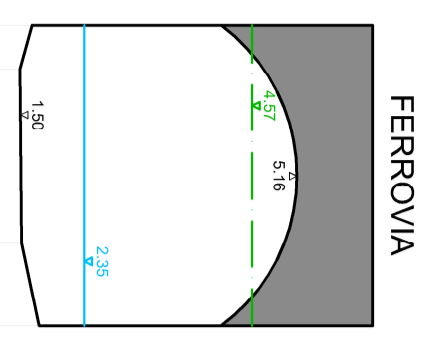


PUNTI		1.2	3	4	5.6
TERRENO		9.21	9.1	5.1	8.9
SCORRIMENTO		0.99	2.90	1.64	

Distanze		0.00	0.90	2.82	3.92
PARZIALI					
PROGRESSIVE					

SEZIONE 25



PUNTI		1.2	3	4	5.6
TERRENO		9.98	9.1	1.21	8.9
SCORRIMENTO		0.98	2.90	1.10	

Distanze		0.00	0.90	2.82	3.92
PARZIALI					
PROGRESSIVE					

SEZIONE 16

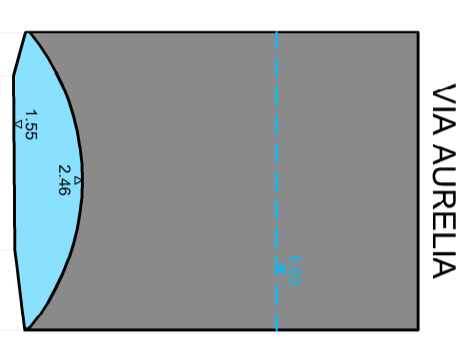


PUNTI		1.2	3.4	5.6	7.8	9.0
TERRENO		9.90	9.1	3.88	3.98	7.10
SCORRIMENTO		0.90	2.90	1.68	1.06	

Distanze		0.00	0.70	3.14	3.78	4.84
PARZIALI						
PROGRESSIVE						

SEZIONE 22

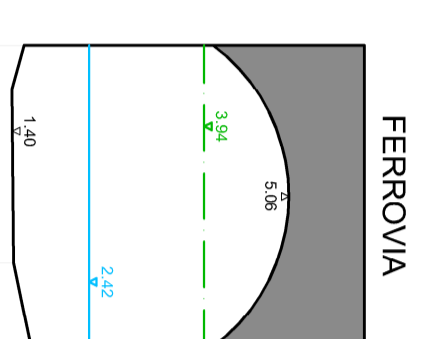


PUNTI		1.2	3	4	5.6
TERRENO		9.21	9.1	1.57	8.9
SCORRIMENTO		0.99	2.90	1.06	

Distanze		0.00	0.90	2.82	3.92
PARZIALI					
PROGRESSIVE					

SEZIONE 26

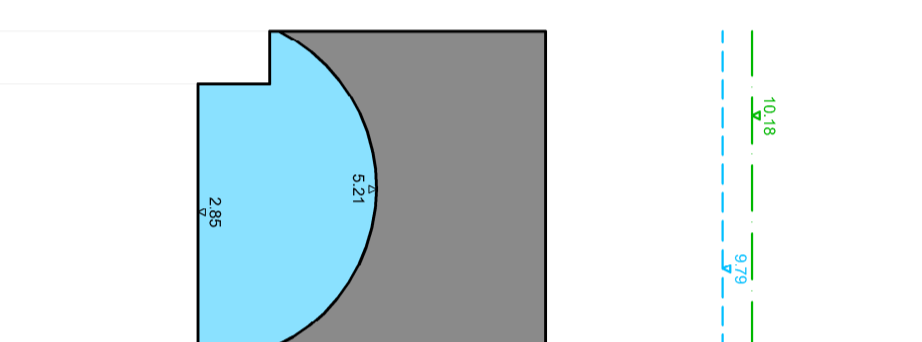


PUNTI		1.2	3	4	5.6
TERRENO		9.98	9.1	1.42	8.9
SCORRIMENTO		0.98	2.90	1.10	

Distanze		0.00	0.90	2.82	3.92
PARZIALI					
PROGRESSIVE					

SEZIONE 17

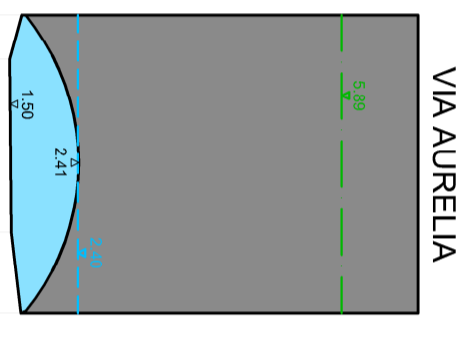
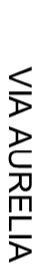


PUNTI		1.2	3.4	5.6
TERRENO		7.95	8.83	5.98
SCORRIMENTO		2.95	3.83	0.98

Distanze		0.00	0.70	3.48
PARZIALI				
PROGRESSIVE				

SEZIONE 23

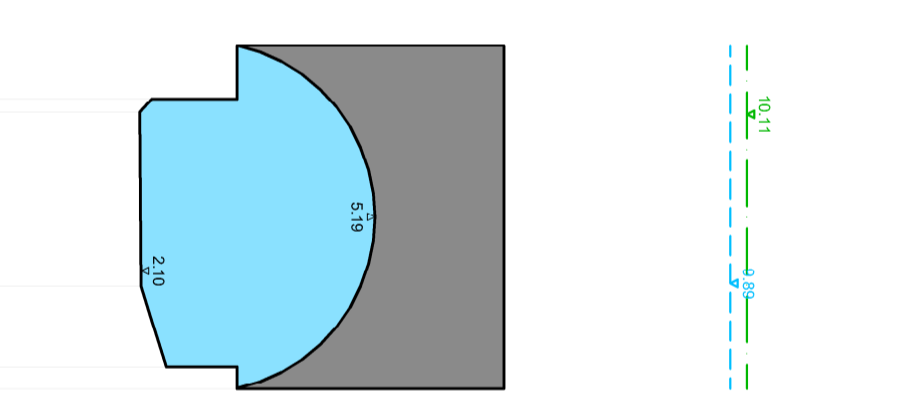


PUNTI		1.2	3	4	5.6
TERRENO		9.88	9.1	1.21	8.9
SCORRIMENTO		0.98	2.90	1.06	

Distanze		0.00	0.90	2.82	3.92
PARZIALI					
PROGRESSIVE					

SEZIONE 18

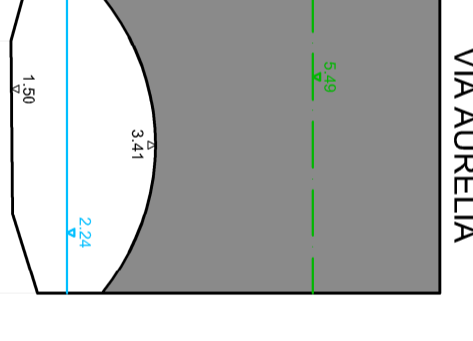


PUNTI		1.2	3.45	6	7.2	9.0
TERRENO		9.21	12.90	2.10	2.21	8.9
SCORRIMENTO		0.99	2.90	1.06		

Distanze		0.00	0.90	2.82	3.92
PARZIALI					
PROGRESSIVE					

SEZIONE 24

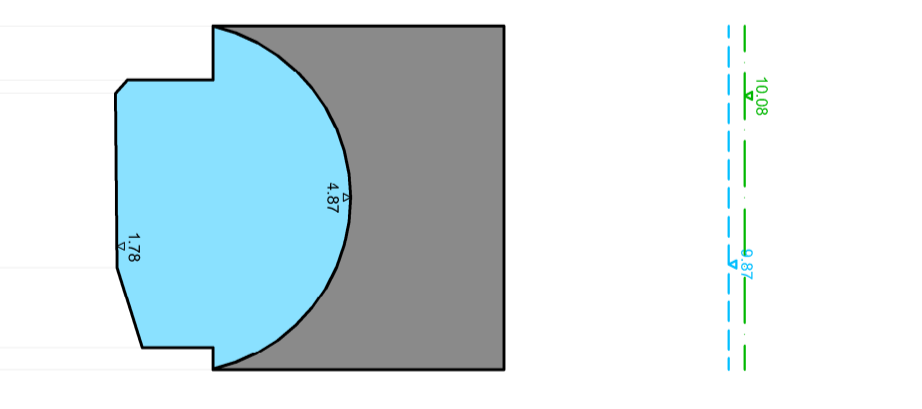


PUNTI		1.2	3	4	5.6
TERRENO		11.91	9.1	1.21	8.9
SCORRIMENTO		0.98	2.90	1.06	

Distanze		0.00	0.90	2.82	3.92
PARZIALI					
PROGRESSIVE					

SEZIONE 19

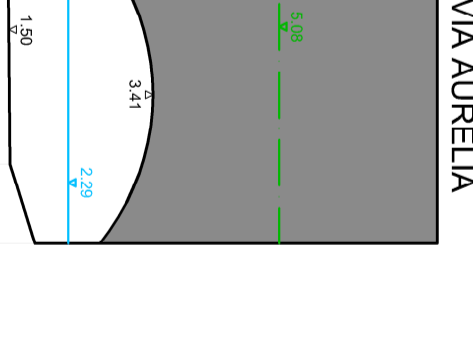


PUNTI		1.2	3.45	6	7.2	9.0
TERRENO		9.90	9.90	1.81	1.88	8.9
SCORRIMENTO		0.90	2.90	1.06		

Distanze		0.00	0.70	3.14	3.78	4.84
PARZIALI						
PROGRESSIVE						

SEZIONE 24.1

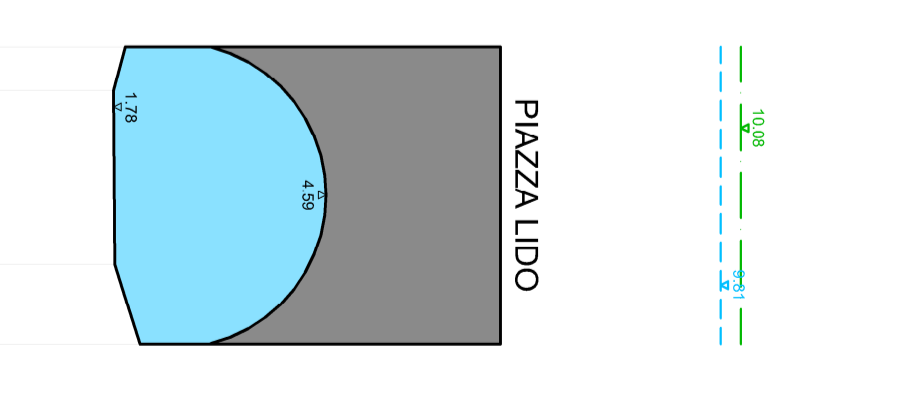


PUNTI		1.2	3	4	5.6
TERRENO		11.91	9.1	1.21	8.9
SCORRIMENTO		0.98	2.90	1.06	

Distanze		0.00	0.90	2.82	3.92
PARZIALI					
PROGRESSIVE					

SEZIONE 20



PUNTI		1.2	3	4	5.6
TERRENO		9.3	8.1	9.1	8.9
SCORRIMENTO		0.99	2.90	1.14	

Distanze		0.00	0.90	2.82	3.92
PARZIALI					
PROGRESSIVE					

EVENTO CON TEMPO DI RITORNO T=50 [ANNI]

- CARICO TOTALE
- CARICO PIEZOMETRICO
- PELO LIBERO
- SEZIONE IN PRESSIONE

**BAGNI CASTELLUCCIO S.p.a.**

Sede Legale: Via Fieschi, 3/17 - 16121 - Genova  
 Tel. +39 0106121111  
 e-mail: castelluccio@astwebnet.it  
 Part. IVA: 02218930101



COORDINAMENTO PROGETTAZIONE  
 Progetto Adattamento

Revisione	Data	Objeto	Redatto	Controllo	Verificato	Approvato

Intervento/Opera: Realizzazione di una struttura dedicata alla nautica da diporto a Genova Pegli, procedimento previsto dal D.P.R. 2/12/1997 n. 509  
 Oggetto dell'opera: PROGETTO URBANISTICO OPERATIVO (P.U.O.)

Progettazione idraulica rio Grille  
 Sezioni 15-26 - Stato di fatto (T=50 [anni])

Scala: 1/100  
 Data: 05 Giugno 2023

Levello Progettazione: PUO-IDR-PR-057-0