



PROTEZIONE CIVILE
Comune di Genova

buone pratiche di protezione civile

Guida al cittadino
sul rischio meteo-idrologico

MAREGGIATA

NUMERI UTILI / DI EMERGENZA

112 NUE Numero Unico Europeo

0105570 Centrale Operativa di Polizia Municipale
del Comune di Genova

ENTE PROMOTORE



PROTEZIONE CIVILE
Comune di Genova

in collaborazione con



Università degli Studi di Genova
Dipartimento Architettura e Design
Scuola Politecnica

Misure di autoprotezione in caso di mareggiata

Perché la Protezione Civile siamo tutti noi

La consapevolezza dei possibili rischi presenti sul territorio dove vivi, il sapere come e dove informarsi, permette di far funzionare al meglio l'organizzazione di protezione civile.

Il cittadino è il primo attore di questo sistema, ed è chiamato a vigilare, comunicare, collaborare con i soccorritori.

Il cittadino con la sua famiglia, può trovarsi solo ad affrontare situazioni difficili e pericolose, anche soltanto per il tempo necessario all'intervento dei soccorritori ed è quindi essenziale sapere cosa fare e come comportarsi.

Ogni componente del nucleo familiare (dal bambino al nonno) è chiamato a svolgere consapevolmente il proprio ruolo nel Sistema di Protezione Civile.

COME SAPERE SE SI E' IN UN'AREA A RISCHIO MAREGGIATA



CONOSCERE I MUNICIPI A RISCHIO

I Municipi interessati dal rischio mareggiata nel quale ricadono accessi pubblici al mare ed alle scogliere sono: **il Municipio IX Levante, il Municipio VIII Medio Levante ed il Municipio VII Ponente**. Ma tutti i luoghi costieri sono soggetti al rischio mareggiata. Puoi consultare le cartografie delle zone a rischio sul sito del Comune di Genova www.comune.genova.it nell'area della Protezione Civile.

LEGGI GLI AVVISI E LE ORDINANZE



COME AVERE AGGIORNAMENTI IN CASO DI EVENTO



RESTA AGGIORNATO

- Puoi chiamare il **numero verde** di protezione civile **800177797**, attivo durante le allerta e in caso di emergenze significative. Informati tramite i media locali (tv, radio, quotidiani online e social network).

- Consulta il sito web del Centro Funzionale della Regione Liguria www.meteoliguria.it allerta on line, www.allertaliguria.gov.it, www.comune.genova.it e il social network del Comune di Genova.

COSA PREVEDE LA PROCEDURA REGIONALE DI ALLERTAMENTO PER IL RISCHIO METEOROLOGICO INDOTTO DA MARE

AVVISO MAREGGIATA:

La procedura regionale di allertamento **NON** prevede per il rischio meteorologico indotto da vento, mare e disagio fisiologico l'emanazione di uno stato di Allerta.

In caso di stato del mare molto agitato con condizioni di mareggiata intensa, lo scenario di rischio meteorologico maggiormente critico corrisponde all'emanazione, da parte del Centro Funzionale Meteo Idrologico della Protezione Civile della Regione Liguria, del livello di vigilanza **AVVISO**.

La messaggistica di AVVISO ha lo scopo di consentire alle strutture locali, agli enti fornitori di servizi di interesse pubblico e alla popolazione in generale di essere informati sugli scenari previsti e di prevenire per quanto possibile situazioni e comportamenti a rischio adottando le misure di propria competenza più idonee.

Lo scenario di rischio al quale corrisponde il messaggio di AVVISO, relativo a "stato del mare molto agitato con condizioni di mareggiata intensa" è identificato dai possibili effetti di elevato pericolo per la balneazione e le attività nautiche e danni anche ingenti lungo le coste esposte e nei porti a imbarcazioni e strutture.

COME SAPERE SE E' STATO DICHIARATO UN AVVISO PER MAREGGIATA

INFORMATI

- Puoi scaricare l'applicazione gratuita **TELEGRAM** e ricercare il canale **@GenovaAlert**;



A chi era iscritto al servizio gratuito per ricevere gli SMS in caso di allerta, dopo essersi collegato su Telegram, chiediamo gentilmente di disabilitare il servizio SMS inviando il messaggio: "allerta meteo off" al seguente numero: **3399941051**



INFORMATI



Leggi i pannelli a messaggio variabile lungo la viabilità cittadina. Presta attenzione alle indicazioni fornite dalle Autorità, dalla radio e dalla TV.



Qr-code **facebook** protezione civile Comune di Genova




MAREGGIATA. COME COMPORTARSI



in tempo di pace

conoscenza dell'evento

A COS'È IL RISCHIO PER MARE

CLASSIFICAZIONE FENOMENO METEO	SIGNIFICATIVO	INTENSO	MOLTO INTENSO
MARE	 LOCALMENTE AGITATO	 MAREGGIATA	 MAREGGIATA INTENSA
SCENARIO D'EVENTO	Stato del mare localmente agitato.	Stato del mare agitato con condizioni di mareggiata.	Stato del mare molto agitato con condizioni di mareggiata intensa.
EFFETTI E DANNI	Disagio o locale pericolo per la balneazione e le attività nautiche.	Pericolo per la balneazione e le attività nautiche; possibili danni lungo le coste esposte e nei porti a imbarcazioni e strutture provvisorie.	Elevato pericolo per la balneazione e le attività nautiche; danni anche ingenti lungo le coste esposte e nei porti a imbarcazioni e strutture.

B CONOSCENZA DELLA PROCEDURA REGIONALE DI ALLERTAMENTO PER IL RISCHIO METEOROLOGICO INDOTTO DA MARE E DA VENTO

Poiché le mareggiate sono sovente associate ad una forte ventilazione, è necessario conoscere anche il sistema di allertamento per il rischio meteorologico indotto da vento.



C CONOSCENZA DEL PROPRIO TERRITORIO

Informarsi sul livello di rischio mareggiata della zona in cui si vive, si lavora o si soggiorna.



in caso di AVVISO DI RISCHIO:

rischio mare



situazione di rischio



01

prima dell'evento previsto

AZIONI DA SVOLGERE PRIMA DEL VERIFICARSI DELL'EVENTO PREVISTO

- mettere in sicurezza, assicurandoli o rimuovendoli dalle aree esposte alla mareggiata, tutti gli oggetti che possono essere investiti dalla mareggiata e che possono arrecare danno all'incolumità delle persone, (ad esempio strutture mobili, specie quelle che prevedono la presenza di teli o tendoni, impalcature, gazebo, strutture espositive o commerciali temporanee);
- seguire le indicazioni fornite dalle autorità, in particolare prestando attenzione alle pubblicazioni sul sito www.allertaliguria.gov.it del Bollettino di Vigilanza/Avviso Meteo.

situazione di pericolo



02

durante l'evento

AZIONI DA SVOLGERE:

- prestare la massima cautela nell'avvicinarsi al litorale o nel percorrere le strade costiere, sia a piedi che alla guida di un veicolo;
- evitare di sostare sul litorale, sulle strade costiere e a maggior ragione su moli e pontili;
- evitare la balneazione e l'uso delle imbarcazioni e assicurare preventivamente le barche e le strutture presenti sulle spiagge e nelle aree portuali;
- prestare attenzione anche ai possibili danni derivanti dal rischio vento (possibile distacco e caduta di oggetti esposti o sospesi, rottura di rami o alberi, ...).

IN CASO DI FENOMENI MOLTO INTENSI

NON TRANSITARE E NON SOSTARE SU SPIAGGE E SCOGLIERE:

il transito o la permanenza in luoghi prospicienti la battigia (quali arenili, scogliere ecc...) possono determinare elevata pericolosità per l'incolumità delle persone.