



COMUNE DI GENOVA

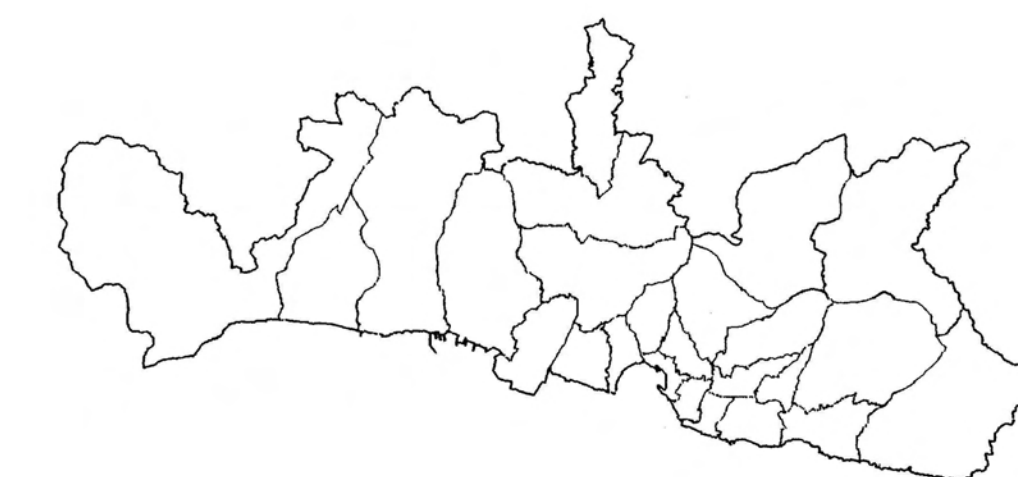
PIANO REGOLATORE GENERALE

STUDIO PER LA DEFINIZIONE DELLA DISCIPLINA PAESISTICA

ORGANISMO TERRITORIALE ELEMENTARE:
CENTRO - VALPOLCEVERA

INDIVIDUAZIONE DELLE UNITA' INSEDIATIVE

SCALA 1:25000






FACOLTA' DI ARCHITETTURA
DIPARTIMENTO POLIS

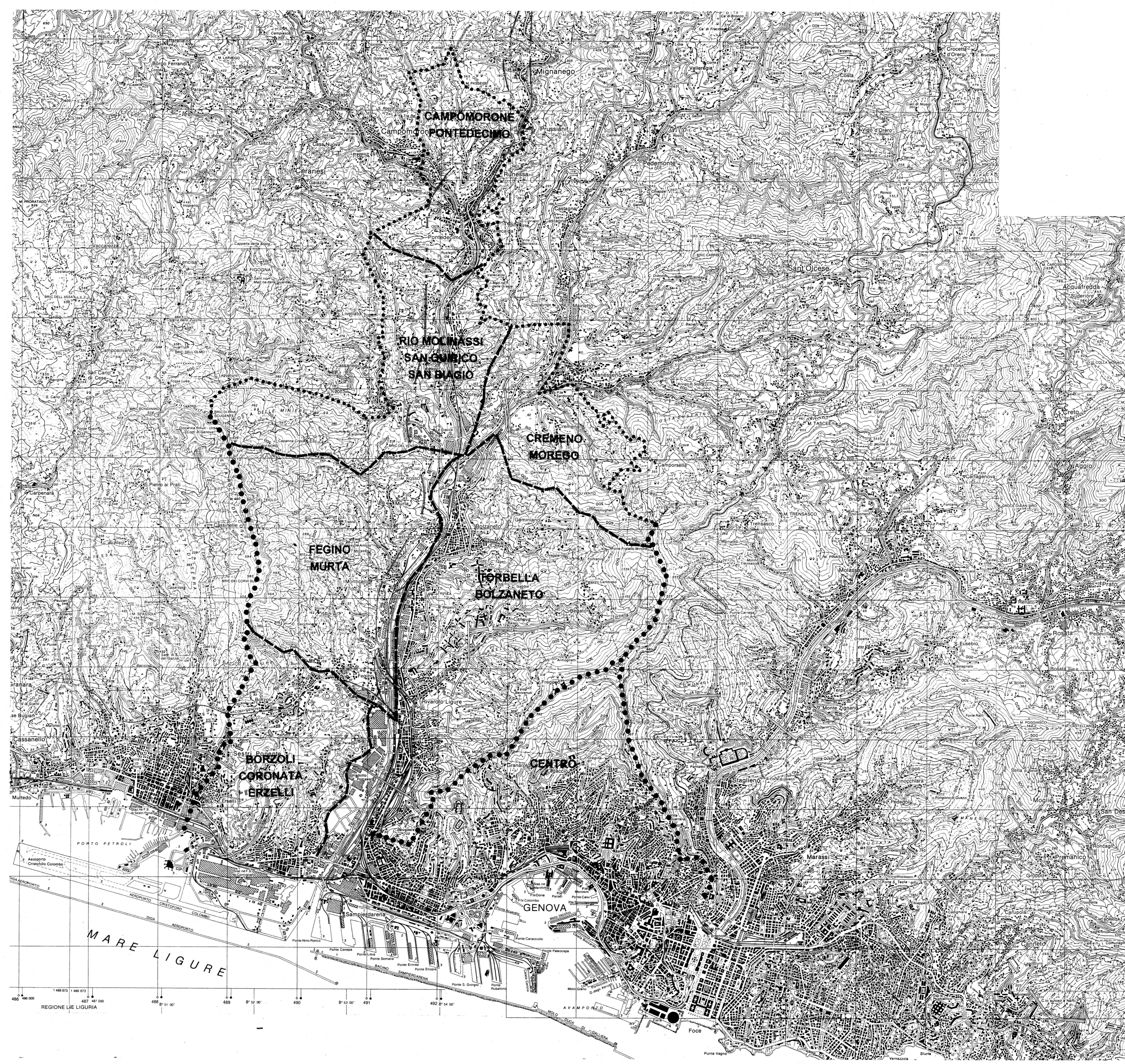
SCUOLA DI SPECIALIZZAZIONE IN ARCHITETTURA DEL PAESAGGIO

Responsabilita' scientifica:
Prof. Arch. Annalisa Maniglio Calcagno

Gruppo di lavoro:
Arch. Lidia Bisio
Arch. Fabio Calvi
Arch. Maria Rita Menicucci
Arch. Gian Luca Terragna

LEGENDA

-  limite delle Unità' Insedivative
-  limite dell' Organismo Territoriale Elementare
-  confine Comune di Genova



Rilievo base: Carta Tecnica Regione Liguria (Nulla osta dell'I.G.M. n.228 del 10-06-1988)