



COMUNE DI GENOVA

DIREZIONE SISTEMI INFORMATIVI

**DETERMINAZIONE DIRIGENZIALE N. 2016-126.0.0.-34**

L'anno 2016 il giorno 13 del mese di Giugno il sottoscritto Carpanelli Tiziana in qualita' di dirigente di Direzione Sistemi Informativi, ha adottato la Determinazione Dirigenziale di seguito riportata.

OGGETTO CONFERIMENTO DI N. 1 INCARICO PROFESSIONALE PER LA RIORGANIZZAZIONE DEL DATABASE GEOTOPOGRAFICO, L'IMPLEMENTAZIONE DEI RELATIVI METADATI, SECONDO GLI STANDARD ISO 19115 ED INSPIRE, E L'OTTIMIZZAZIONE DEI PROCESSI DI GESTIONE DEL DATABASE GEOTOPOGRAFICO COMUNALE.

Adottata il 13/06/2016  
Esecutiva dal 01/07/2016

13/06/2016	CARPANELLI TIZIANA
------------	--------------------

Sottoscritto digitalmente dal Dirigente Responsabile



COMUNE DI GENOVA

DIREZIONE SISTEMI INFORMATIVI

**DETERMINAZIONE DIRIGENZIALE N. 2016-126.0.0.-34**

OGGETTO CONFERIMENTO DI N. 1 INCARICO PROFESSIONALE PER LA RIORGANIZZAZIONE DEL DATABASE GEOTOPOGRAFICO, L'IMPLEMENTAZIONE DEI RELATIVI METADATI, SECONDO GLI STANDARD ISO 19115 ED INSPIRE, E L'OTTIMIZZAZIONE DEI PROCESSI DI GESTIONE DEL DATABASE GEOTOPOGRAFICO COMUNALE.

IL DIRIGENTE RESPONSABILE

Sulla base delle funzioni attribuite ai Dirigenti dal D.Lgs. n. 267 del 18 agosto 2000 e dagli artt. 77 e 80 dello Statuto del Comune di Genova;

Visti:

- l'art.7, commi 6 e 6 bis, del D.Lgs. n. 165 del 30 marzo 2001;
- l'art. 1, comma 42, della legge n. 311 del 30 dicembre 2004;
- la decisione della Giunta Comunale n. 21 del 20 gennaio 2005, con la quale vengono dettati gli indirizzi cui attenersi nel caso di conferimento di incarichi professionali, collaborazioni e consulenze esterne all'Ente;
- l'art. 1, comma 173, della legge n. 266 del 23 dicembre 2005;
- Il Regolamento per il conferimento di incarichi professionali, consulenze e collaborazioni ad esperti esterni all'Amministrazione, approvato con deliberazione della Giunta Comunale n. 250 del 22.03.2007, successivamente integrato e modificato con deliberazioni della Giunta Comunale n. 162 del 30.4.2008 e n. 215 del 10.09.2015;
- l'art. 46 del D.L. n. 112 del 25.6.2008, convertito dalla Legge n. 133 del 06.08.2008;

Premesso che:

- la Direzione Sistemi Informativi – Settore Programmazione e Realizzazione ha al suo interno l'Ufficio Dominio Oggetti e Funzioni trasversali correlate che ha tra i suoi compiti la razionalizzazione del sistema informativo relativo al Dominio Oggetti ed ai processi di lavoro finalizzati a garantire univocità/qualità del dato e la relativa interoperabilità, oltre a garantire la fruibilità del DataBase topografico e delle cartografie di base;
- la razionalizzazione in argomento consiste in particolare:

Sottoscritto digitalmente dal Dirigente Responsabile

- nella riorganizzazione del database geotopografico, con particolare riferimento all'armonizzazione del modello dati del database topografico del Comune di Genova verso gli standard nazionali ed europei di riferimento;
  - nell'implementazione dei relativi metadati secondo gli standard ISO 19115 ed INSPIRE;
  - nell'ottimizzazione dei processi di gestione ed aggiornamento del database geotopografico comunale, necessari a perseguire l'obiettivo strategico dell'Amministrazione di valorizzare la logica del "Dominio Oggetti";
  - nell'organizzazione di workshop, formativi e non, e redazione, anche in lingua inglese, di documentazione tecnico - scientifica nell'ambito del progetto europeo GeoSmartCity;
- per realizzare le attività sopra descritte occorre non solo una specifica professionalità, ma anche un grado notevole di precisione e tempestività, che allo stato attuale l'Ufficio Dominio Oggetti non è in grado di garantire, in quanto, stante l'attuale carenza di personale, non è possibile distogliere il personale tecnico dai compiti ordinari per tutto il tempo necessario a svolgere le attività medesime in modo corretto, esaustivo e tempestivo;

Premesso, inoltre, che:

- con nota prot. 99912 del 18.3.2016 è stata avviata una ricerca di personale per individuare se all'interno dell'Ente fosse disponibile la professionalità specifica per l'espletamento delle attività sopra descritte;
- con la suddetta nota è stato richiesto alle singole strutture dell'Ente di fare pervenire una risposta inderogabilmente entro il 31.3.2016, specificando che in caso di mancato riscontro entro il termine fissato il silenzio sarebbe stato inteso come risposta negativa;
- a fronte dell'esito negativo di tale ricerca, si è pertanto constatata l'esigenza di procedere all'attivazione di una procedura finalizzata all'individuazione di un professionista esterno cui affidare l'incarico in questione, in applicazione di quanto disposto dall'art. 19 del vigente Regolamento per il conferimento di incarichi professionali, consulenze e collaborazioni ad esperti esterni all'Amministrazione;

Rilevato che:

- con D.D. n. 2016/126.0.0/24 del 5.4.2016 è stato approvato un avviso di selezione per l'attribuzione di incarico professionale per la riorganizzazione del database geotopografico, l'implementazione dei relativi metadati, secondo gli standard Iso 19115 ed Inspire, e l'ottimizzazione dei processi di gestione del database geotopografico comunale;
- in conformità a quanto stabilito dal punto 2) della suddetta determinazione dirigenziale n. 2063/126.0.0./24, l'avviso di selezione pubblica per l'attribuzione dell'incarico di cui trattasi è stato pubblicato per 15 giorni consecutivi sul sito Internet del Comune di Genova, ovvero dal 19.04.2016 al 4.5.2016;

Considerato che:

- con la suddetta Determinazione Dirigenziale si è stabilito in mesi 12 la durata dell'incarico, fissando in € 14.754,06 lordi il relativo compenso, importo considerato congruo in relazione alle prestazioni richieste;
- con Determinazione Dirigenziale n. 2016/126.0.0/31 del 19.05.2016 è stata nominata apposita Commissione per la valutazione delle domande presentate in ordine alla selezione di cui sopra;

Sottoscritto digitalmente dal Dirigente Responsabile

- la Commissione esaminatrice, al termine della procedura di selezione, ha individuato, quale soggetto in possesso della professionalità necessaria per lo svolgimento dell'incarico, la Dott.ssa Laura Citernesi, come risulta dai verbali della Commissione datati 19.5.2016, 20.5.2016 e 31.5.2016, allegati al presente provvedimento;
- la Dott.ssa Laura Citernesi è in possesso della particolare e comprovata specializzazione anche universitaria richiesta dall'incarico, in conformità al disposto dell'art. 7, comma 6, del D.Lgs. n. 165/2001;
- la Dott.ssa Laura Citernesi è titolare di partita IVA e l'attività che andrà a svolgere rientra nell'oggetto della professione esercitata abitualmente, per cui l'incarico assegnato si configura come lavoro autonomo professionale;

Considerata la finalità istituzionale sottesa al presente atto, ai sensi dell'art. 46, comma 2, del D.L. n. 112 del 25.6.2008, convertito dalla Legge n. 133 del 06.08.2008;

Ritenuto, pertanto, di conferire al Dott.ssa Laura Citernesi un incarico di prestazione d'opera professionale della durata di mesi 12, decorrenti dalla data di esecutività del presente provvedimento, senza nessun vincolo di subordinazione, dietro un compenso di € 14.754,06 lordi, comprensivo dei contributi INPS, secondo i contenuti e le modalità meglio specificati nello schema di contratto allegato quale parte integrante;

Dato atto che:

- l'incarico di cui trattasi è interamente finanziato da fondi europei ed in quanto tale non è soggetto ai limiti di spesa previsto dall'art. 6, comma 7, del D.L. n. 78/2010, convertito in legge n. 122/2010;
- è stata verificata l'insussistenza di situazioni, anche potenziali, di conflitto di interessi, secondo quanto disposto dall'art. 1, comma 42, lettera l), della L. 6 novembre 2012, n. 190, con cui è stato modificato il comma 14 dell'art. 53 del D.Lgs. n. 165/2001;
- è necessario acquisire il preventivo parere del Collegio dei Revisori, ai sensi dell'articolo 1, comma 42, della Legge n. 311/2004;

#### DETERMINA

1. di conferire, per i motivi di cui in premessa, alla Dott.ssa Laura Citernesi (C.B. 47004) un incarico di prestazione d'opera professionale per l'espletamento dell'attività di riorganizzazione del database geotopografico, l'implementazione dei relativi metadati, secondo gli standard Iso 19115 ed Inspire, e l'ottimizzazione dei processi di gestione del database geotopografico comunale, senza vincolo alcuno di subordinazione, per un compenso di € 14.754,06 lordi, secondo le modalità e le condizioni di cui allo schema di contratto, allegato quale parte integrante;
2. di disporre che si provvederà alla stipula del predetto contratto una volta intervenuta l'esecutività della presente determinazione, successivamente all'apposizione dell'attestazione di copertura finanziaria da parte della Direzione Ragioneria, ai sensi dell'art. 151, comma 4, D.Lgs. n. 267 del 18 agosto 2000;

Sottoscritto digitalmente dal Dirigente Responsabile

3. di disporre che l'incarico di cui è caso avrà una durata di mesi 12, decorrenti dalla data di esecutività del presente provvedimento;
4. di dare atto che il presente incarico è stato assegnato ai sensi del vigente Regolamento comunale per il conferimento di incarichi professionali, consulenze e collaborazioni ad esperti esterni all'Amministrazione;
5. di dare atto che la spesa derivante dal conferimento dell'incarico in argomento è interamente finanziata con fondi europei, per cui l'incarico non è soggetto ai limiti di spesa previsti dall'art. 6, comma 7, del D.L. n. 78/2010, convertito in legge n. 122/2010;
6. di demandare ai competenti uffici l'adempimento degli obblighi di pubblicità di cui all'art. 29, commi 2, 3 e 4, del vigente Regolamento per il conferimento di incarichi professionali, consulenze e collaborazioni ad esperti esterni all'Amministrazione;
7. di attestare che il contratto che sarà posto in essere non comporta inserimento nella struttura organizzativa del Comune di Genova e che saranno adottate modalità di svolgimento ed utilizzo della prestazione professionale atte ad assicurare il rispetto della natura non subordinata del rapporto, nonché dell'autonomia dell'incaricato, con particolare riferimento alla definizione dei tempi, orari e modalità di esecuzione della prestazione professionale, in applicazione del vigente Regolamento per il conferimento di incarichi professionali, consulenze e collaborazioni ad esperti esterni all'Amministrazione;
8. di dare atto che è stata valutata e ritenuta adeguata la proporzione del compenso pattuito rispetto all'utilità conseguita dall'Amministrazione;
9. di dare atto che è stata verificata l'insussistenza di situazioni, anche potenziali, di conflitto di interessi, secondo quanto disposto dall'art. 1, comma 42, lettera l), della L. 6 novembre 2012, n. 190, con cui è stato modificato il comma 14 dell'art. 53 del D.Lgs. n. 165/2001;
10. di acquisire, prima dell'esecutività dell'atto, il parere preventivo del Collegio dei Revisori, ai sensi dell'art. 1, comma 42, della legge n. 311/2004;
11. di mandare a prelevare la somma complessiva di € 17.999,95, precedentemente accantonata con D.D. n. 2016-126.0.0.-24 del 5.4.2016 e così distinta:
  - € 14.186,60 quale compenso per la prestazione di cui trattasi;
  - € 567,46 quale contributo INPS al 4%;
  - € 3.245,89 quale IVA al 22%;dai fondi impegnati sul Cap. 70159 c.d.c. 95.8.07 "Servizi Sistemi Informativi – Contributi agli investimenti imprese (U.E.)" del Bilancio 2016 - P.d.C.: 2.3.3.3.999 Contributi agli investimenti a imprese – SIOPE: 2782 Trasferimenti in conto capitale a imprese private nel modo seguente:
  - € 13.550,75: IMPE 2016/6432;
  - € 4.449,20: IMPE 2016/6434;

Sottoscritto digitalmente dal Dirigente Responsabile

12. di dare atto che il pagamento del compenso pattuito verrà effettuato dalla Direzione Sistemi Informativi mediante emissione di Mod. M1 Rag., dietro presentazione delle relative fatture da parte del professionista, nei limiti di spesa di cui al punto 11 del dispositivo;
13. di dare atto che la corretta competenza economica della spesa verrà rilevata nell'ambito della contabilità economico-patrimoniale;
14. di attestare che il presente provvedimento rientra nelle fattispecie di cui all'art. 1, comma 173, della legge n. 266 del 23 dicembre 2005 e che pertanto sarà trasmesso alla competente Sezione regionale della Corte dei Conti;
15. di dare atto che il presente provvedimento è stato redatto nel rispetto della normativa sulla tutela dei dati personali;
16. di dare atto che l'importo di € 17.999,95 è finanziato con il Fondo Pluriennale Vincolato iscritto a Bilancio 2016.

Il Dirigente  
Dott.ssa Tiziana Carpanelli



COMUNE DI GENOVA

ALLEGATO ALLA DETERMINAZIONE DIRIGENZIALE N. 2016-126.0.0.-34  
AD OGGETTO: CONFERIMENTO DI N. 1 INCARICO PROFESSIONALE PER LA  
RIORGANIZZAZIONE DEL DATABASE GEOTOPOGRAFICO, L'IMPLEMENTAZIONE DEI  
RELATIVI METADATI, SECONDO GLI STANDARD ISO 19115 ED INSPIRE, E  
L'OTTIMIZZAZIONE DEI PROCESSI DI GESTIONE DEL DATABASE  
GEOTOPOGRAFICO COMUNALE.

**Ai sensi e per gli effetti dell'articolo 183, comma 7, D.L.gs 267/2000 e s.s.m . si appone visto di  
regolarità contabile attestante la copertura finanziaria.**

Il Dirigente Settore Contabilità  
[Dott. Giovanni Librici]

Sottoscritto digitalmente dal Dirigente Responsabile



COMUNE DI GENOVA

DIREZIONE SISTEMI INFORMATIVI

**VERBALE DI RIUNIONE DELLA COMMISSIONE RELATIVA ALL'AVVISO PUBBLICO DI SELEZIONE PER IL CONFERIMENTO DI N. 1 INCARICO ESTERNO PER L'ASSEGNAZIONE DI UN INCARICO ESTERNO PER LA RIORGANIZZAZIONE DEL DATABASE GEOTOPOGRAFICO, L'IMPLEMENTAZIONE DEI RELATIVI METADATI, SECONDO GLI STANDARD ISO 19115 ED INSPIRE, E L'OTTIMIZZAZIONE DEI PROCESSI DI GESTIONE DEL DATABASE GEOTOPOGRAFICO COMUNALE.**

Il giorno 19.05.2016 alle ore 14:20 presso la Direzione Sistemi Informativi, si è riunita la Commissione relativa all'avviso pubblico di selezione di cui all'oggetto, nominata con Determinazione Dirigenziale n. 126-31 del 19.05.2016 e così composta:

- Dott.ssa Tiziana Carpanelli (Direttore della Direzione Sistemi Informativi) - Presidente
- Ing. Danilo Bertini (Funzionario Direttivo Tecnico) - Componente tecnico
- Arch. Elisa Videtta (Funzionario Serv. Tecnici) - Componente tecnico
- Sig.ra Anna Caprile (Istruttore Serv.Amm.vi) - Segretaria

Constatata la presenza di tutti i componenti, il Presidente dichiara aperta la seduta.

La Commissione prende atto che l'avviso di selezione stabiliva come termine per la presentazione della domande le ore 12,30 del giorno 10.05.2016 e prevedeva i seguenti criteri di selezione:

- a) esperienza professionale maturata nella progettazione concettuale e logica di banche dati geografiche, implementazione di metadati secondo gli standard ISO 19115 e INSPIRE, oltre al periodo richiesto come requisito di partecipazione, esperienza desumibile dal curriculum e debitamente dettagliata con l'indicazione del committente, la tipologia contrattuale, la natura e la durata dell'attività lavorativa svolta: fino ad un massimo di 30 punti.
- b) aver svolto una o più delle seguenti attività:
  - Docenza in corsi di formazione sui seguenti argomenti:
    - implementazione metadati secondo lo standard INSPIRE;
    - geodatabase topografici;
    - metadati e dati geografici nella pianificazione territoriale, tecniche di analisi con i sistemi informativi geografici;
  - Relatore di seminari sugli argomenti sopra indicati.

Le attività di docenza e di relatore di seminario devono essere indicate dettagliatamente nel curriculum, con l'indicazione del committente, la natura e la durata dell'attività svolta: fino ad un massimo di 10 punti, assegnati in relazione al numero di ore di docenza per i corsi di formazione e alla durata del seminario.



La Direzione proponente sottoporrà a colloquio i candidati in possesso dei requisiti di ammissione, che abbiano raggiunto un punteggio minimo di 28 punti nella valutazione dei curricula. Il colloquio sarà volto a verificare l'attitudine del candidato a sviluppare le attività oggetto dell'incarico, valutando altresì la motivazione e le capacità relazionali, assegnando un punteggio massimo di 10 punti, che andrà a sommarsi a quello attribuito in seguito all'analisi del curriculum.

\*\*\*\*\*

La Commissione stabilisce che i punteggi sopraindicati siano assegnati con le seguenti modalità:

criterio a):

il punteggio relativo all'esperienza in materia di progettazione concettuale e logica di banche dati geografiche, implementazione di metadati secondo gli standard ISO 19115 e INSPIRE sarà assegnato tenendo conto della durata degli incarichi assegnati al candidato, escludendo il periodo richiesto come requisito di partecipazione, fino ad un massimo di 30 punti, in base ai parametri indicati nelle seguenti tabelle:

Durata (MESI)	punti
Fino a 6	5
Tra 7 e 12	10
Tra 13 e 24	15
Oltre 24	20

Attinenza	punti
Prog. Bd	5
INSPIRE/ISO 19115	5

Oltre alla durata verrà valutata anche l'attinenza dell'attività lavorativa rispetto al profilo professionale richiesto. In particolare al punteggio attribuito ai mesi di attività verranno assegnati ulteriori 5 punti per attività di progettazione di banche dati geografiche e ulteriori 5 punti per attività legate alla redazione di metadati secondo quanto previsto dalla normativa Inspire o ISO 19115.

criterio b):

Il punteggio relativo ai corsi di formazione sarà assegnato in relazione al numero di ore di docenza, fino ad un massimo di 6 punti, suddivisi come segue:

Durata (ore)	Punti
Fino a 8	2
Tra 9 e 16	4
Oltre 16	6

Il punteggio relativo ai seminari condotti non potrà essere superiore a 4 punti, assegnati in base alla durata del seminario, come segue:

Durata (ore)	Punti
Fino a 3	1
Tra 4 e 12	3
Oltre 12	4

I corsi di formazione e i seminari verranno valutati in assenza di dettaglio circa la loro durata con punteggio minimo e con riserva di approfondimento in sede di colloquio.

In sede di colloquio potranno essere assegnati fino ad un massimo di 10 punti, così suddivisi:

- attitudine del candidato a sviluppare le attività oggetto dell'incarico: massimo punti 6;
- motivazione: massimo punti 2;
- capacità relazionali: massimo punti 2.

\*\*\*\*

La Commissione prende successivamente atto che, in ordine alla selezione in oggetto indicata sono pervenute le seguenti istanze:

- 1) Carlo Bertelli
- 2) Laura Citernes
- 3) Massimo D'Ambrosio
- 4) Emanuele Di Stefano
- 5) Amedeo Fadini
- 6) Luisa Gambetta
- 7) Roberto Marzocchi
- 8) Alex Massari
- 9) Luca Naitza
- 10) Cristina Nestico
- 11) Stefano Schiavini
- 12) Silvia Torchio
- 13) Chiara Vaccaro
- 14) Andrea Vigo
- 15) Marina Visciano
- 16) Luca Volpin

\*\*\*\*

I lavori si concludono alle ore 15.20.





Letto, confermato e sottoscritto.

Dott. ssa Tiziana Carpanelli

Ing. Danilo Bertini

Arch. Elisa Videtta

Anna Caprile

  
\_\_\_\_\_  
  
\_\_\_\_\_  
  
\_\_\_\_\_  






COMUNE DI GENOVA

DIREZIONE SISTEMI INFORMATIVI

**VERBALE DI RIUNIONE DELLA COMMISSIONE RELATIVA ALL'AVVISO PUBBLICO DI SELEZIONE PER IL CONFERIMENTO DI N. 1 INCARICO ESTERNO PER L'ASSEGNAZIONE DI UN INCARICO ESTERNO PER LA RIORGANIZZAZIONE DEL DATABASE GEOTOPOGRAFICO, L'IMPLEMENTAZIONE DEI RELATIVI METADATI, SECONDO GLI STANDARD ISO 19115 ED INSPIRE, E L'OTTIMIZZAZIONE DEI PROCESSI DI GESTIONE DEL DATABASE GEOTOPOGRAFICO COMUNALE.**

Il giorno 31/05/16 alle ore 10.00 presso la Direzione Sistemi Informativi, si è riunita la Commissione relativa all'avviso pubblico di selezione di cui all'oggetto, nominata con Determinazione Dirigenziale n. 126-31 del 19.05.2016 così composta:

- Dott.ssa Tiziana Carpanelli (Direttore della Direzione Sistemi Informativi) - Presidente
- Ing. Danilo Bertini (Funzionario Direttivo Tecnico) - Componente tecnico
- Arch. Elisa Videtta (Funzionario Serv. Tecnici) - Componente tecnico

Constatata la presenza di tutti i componenti, il Presidente dichiara aperta la seduta.

La Commissione prende atto che in data 20/05/16 si è provveduto a pubblicare sul sito Internet del Comune di Genova l'elenco dei candidati ammessi al colloquio, con il relativo calendario.

I colloqui, in conformità a quanto stabilito dall'art. 3 dell'avviso di selezione, sono volti a valutare l'attitudine del candidato a sviluppare le attività oggetto dell'incarico, la motivazione e le capacità relazionali, con l'assegnazione di un punteggio massimo di 10 punti, ripartiti come segue, secondo quanto deciso nella seduta del 19/05/16:

- attitudine del candidato a sviluppare le attività oggetto dell'incarico: massimo-punti 6;
- motivazione: massimo punti 2;
- capacità relazionali: massimo punti 2.

I candidati sono stati convocati separatamente, a partire dalle ore 9.30; alle ore 10.00 iniziano i colloqui.

Per ciascun candidato si analizzano le motivazioni che lo hanno indotto a partecipare al bando e ad ognuno viene richiesto di approfondire alcuni aspetti tecnici relativi ad attività indicate nel curriculum.

Con riferimento all'attitudine del candidato a sviluppare le attività oggetto dell'incarico, sono state predisposte dalla Commissione e inserite in forma anonima in apposito contenitore, N° 6 domande tecniche inerenti le discipline oggetto del bando e ciascun candidato ha estratto a sorte una domanda, come di seguito indicato:





COMUNE DI GENOVA

DIREZIONE SISTEMI INFORMATIVI

**VERBALE DI RIUNIONE DELLA COMMISSIONE RELATIVA ALL'AVVISO PUBBLICO DI SELEZIONE PER IL CONFERIMENTO DI N. 1 INCARICO ESTERNO PER L'ASSEGNAZIONE DI UN INCARICO ESTERNO PER LA RIORGANIZZAZIONE DEL DATABASE GEOTOPOGRAFICO, L'IMPLEMENTAZIONE DEI RELATIVI METADATI, SECONDO GLI STANDARD ISO 19115 ED INSPIRE, E L'OTTIMIZZAZIONE DEI PROCESSI DI GESTIONE DEL DATABASE GEOTOPOGRAFICO COMUNALE.**

Il giorno 20.05.2016 alle ore 09:40 presso la Direzione Sistemi Informativi, si è riunita la Commissione relativa all'avviso pubblico di selezione di cui all'oggetto, nominata con Determinazione Dirigenziale n. 126-31 del 19.05.2016 e così composta:

- Dott.ssa Tiziana Carpanelli (Direttore della Direzione Sistemi Informativi) - Presidente
- Ing. Danilo Bertini (Funzionario Direttivo Tecnico) - Componente tecnico
- Arch. Elisa Videtta (Funzionario Serv. Tecnici) - Componente tecnico
- Sig.ra Anna Caprile (Istruttore Serv.Amm.vi) - Segretaria

Constatata la presenza di tutti i componenti, il Presidente dichiara aperta la seduta.

La Commissione procede quindi a verificare l'ammissibilità dei candidati, tenuto conto che l'avviso di selezione prevedeva i seguenti requisiti per la partecipazione:

“Possono partecipare alla selezione:

- i cittadini degli Stati membri dell'Unione europea e i loro familiari non aventi la cittadinanza di uno Stato membro che siano titolari del diritto di soggiorno o del diritto di soggiorno permanente;
- i cittadini di Paesi terzi che siano titolari del permesso di soggiorno CE per soggiornanti di lungo periodo o che siano titolari dello status di rifugiato ovvero dello status di protezione sussidiaria.

I candidati, alla data di pubblicazione del presente avviso, devono essere in possesso dei requisiti di seguito specificati:

- possesso di uno dei seguenti diplomi di laurea, conseguiti con l'ordinamento previgente al D.M. n. 509/1999, oppure laurea specialistica o magistrale conseguita in base al nuovo ordinamento, secondo l'equiparazione di cui al Decreto del Ministero dell'Istruzione, dell'Università e della Ricerca del 09.07.2009:
  - Laurea in Ingegneria Civile;
  - Laurea in Architettura;
  - Laurea in Ingegneria per l'Ambiente e il Territorio;

- Laurea in Geologia;  
o titoli di studio equipollenti.

Per i titoli conseguiti all'estero è richiesta la dimostrazione di aver attivato, entro il termine di scadenza del presente avviso, l'apposito procedimento volto al riconoscimento del titolo di studio da parte delle autorità competenti.

- esperienza lavorativa di almeno 1 anno in materia di progettazione concettuale e logica di banche dati geografiche, con particolare riferimento alle tematiche del database geotopografico ed implementazione di metadati secondo gli standard ISO 19115 e INSPIRE;
- attestazione di frequenza di corsi di formazione inerenti la redazione di archivi GIS, software Intergraph GeoMedia, open source GIS (QGIS, QGIS WEB, GRASS GIS, Open Data Kit);
- buona conoscenza della lingua inglese, con almeno il livello minimo B1 della scala europea CEFR;
- abilitazione all'esercizio della professione ed iscrizione all'Ordine di appartenenza;
- possesso di partita IVA;
- non aver subito condanne per reati che impediscono l'accesso al rapporto di pubblico impiego, ai sensi delle vigenti disposizioni di legge.

Dall'esame delle domande di partecipazione pervenute, la Commissione rileva quanto segue:

- Il sig. Emanuele Di Stefano non risulta in possesso dei seguenti requisiti:
  - Possesso di partita IVA;
  - Si rileva inoltre incongruenza tra quanto dichiarato nella domanda conoscenza lingua inglese "Livello B1" e quanto si evince da curriculum conoscenza lingua inglese "livello A2";
- Il sig Carlo Bertelli non risulta in possesso del requisito relativo all'iscrizione all'ordine professionale;
- Il sig. Roberto Marzocchi non risulta in possesso del requisito relativo al possesso della partita I.V.A.
- La sig.ra Cistina Nestico non risulta in possesso dei seguenti requisiti:
  - Possesso di partita IVA;
  - Abilitazione professionale.
  - Iscrizione all'ordine professionale;
  - Esperienza professionale come richiesto dal bando in quanto dichiara solamente attività non attinenti.
- La sig. Luisa Gambetta non risulta in possesso del requisito relativo all'esperienza di almeno 1 anno in materia di progettazione concettuale e logica di banche dati geografiche, con particolare riferimento alle tematiche del database geotopografico ed implementazione di metadati secondo gli standard ISO 19115 e INSPIRE;



- Il sig. Luca Naitza non risulta in possesso dei seguenti requisiti:
  - Abilitazione professionale.
  - Iscrizione all'ordine professionale;
  
- Il sig. Stefano Schiavini non risulta in possesso dei seguenti requisiti:
  - Diploma di laurea richiesto dal bando
  - Abilitazione professionale.
  - Iscrizione all'ordine professionale;
  
- La sig. Silvia Torchio non risulta in possesso del requisito relativo all'esperienza di almeno 1 anno in materia di progettazione concettuale e logica di banche dati geografiche, con particolare riferimento alle tematiche del database geotopografico ed implementazione di metadati secondo gli standard ISO 19115 e INSPIRE;
- Il sig. Andrea Vigo non risulta in possesso del requisito relativo all'esperienza di almeno 1 anno in materia di progettazione concettuale e logica di banche dati geografiche, con particolare riferimento alle tematiche del database geotopografico ed implementazione di metadati secondo gli standard ISO 19115 e INSPIRE;
- La sig. Marina Visciano non risulta in possesso del requisito relativo all'esperienza di almeno 1 anno in materia di progettazione concettuale e logica di banche dati geografiche, con particolare riferimento alle tematiche del database geotopografico ed implementazione di metadati secondo gli standard ISO 19115 e INSPIRE;

Conseguentemente a quanto sopra esposto, la Commissione procede all'esclusione dalla selezione dei seguenti candidati Emanuele Di Stefano, Carlo Bertelli, Roberto Marzocchi, Cristina Nestico, Luisa Gambetta, Luca Naitza, Stefano Schiavini, Silvia Torchio, Andrea Vigo, Marina Visciano per i motivi sopra indicati a fianco di ciascun nominativo.

\*\*\*\*

A questo punto la Commissione prende in esame i curricula presentati dai candidati ammessi e sulla base dei criteri di valutazione previsti dall'avviso di selezione e con le modalità riportate nel verbale della seduta precedente del 19 maggio 2016, assegna i relativi punteggi con le seguenti risultanze:

Candidato	esperienza in materia di progettazione concettuale e logica di banche dati geografiche, con particolare riferimento alle tematiche del database geotopografico ed implementazione di metadati secondo gli standard ISO 19115 e INSPIRE	Docenza in corsi di formazione su implementazione metadati secondo lo standard INSPIRE; geodatabase topografici; metadati e dati geografici nella pianificazione territoriale, tecniche di analisi con i sistemi informativi geografici	Aver svolto l'attività di relatore in seminari su implementazione metadati secondo lo standard INSPIRE; geodatabase topografici; metadati e dati geografici nella pianificazione territoriale, tecniche di analisi con i sistemi informativi geografici	TOTALE PUNTEGGIO CURRICULA
Chiara Vaccaro	10	0	0	10

<b>Amedeo Fadini</b>	25	2	4	31
<b>Laura Citernesì</b>	30	6	4	40
<b>Luca Volpin</b>	25	0	3	28
<b>Alex Massari</b>	30	0	0	30
<b>Massimo D'Ambrosio</b>	20	2	0	22

I candidati Massimo D'Ambrosio e Chiara Vaccaro non avendo ottenuto il punteggio minimo di 28 punti non sono ammessi al colloquio. Gli altri candidati vengono ammessi al colloquio, che viene fissato secondo il seguente calendario presso la sede della Direzione Sistemi Informativi, sita in Genova, Via di Francia 3 – 4° piano :

COGNOME E NOME	DATA	ORARIO
<b>Laura Citernesì</b>	31/5/2016	9:30
<b>Amedeo Fadini</b>	31/5/2016	12:15
<b>Alex Massari</b>	31/5/2016	10:15
<b>Luca Volpin</b>	31/5/2016	11:30

In conformità a quanto stabilito dall'art. 3 dell'avviso di selezione, la Commissione stabilisce che in data odierna sul sito internet del Comune di Genova (<http://www.comune.genova.it>, tramite l'attivazione del link "Concorsi"), sarà pubblicato, con valenza di notifica a tutti gli effetti, l'elenco dei candidati ammessi al colloquio, con l'indicazione del giorno, ora e luogo di svolgimento del colloquio medesimo.

I lavori si concludono alle ore 12:00

Letto, confermato e sottoscritto.

Dott. ssa Tiziana Carpanelli

Ing. Danilo Bertini

Arch. Elisa Videtta

Anna Caprile





**COMUNE DI GENOVA**

## **CONTRATTO RELATIVO AL CONFERIMENTO DI UN INCARICO PROFESSIONALE ESTERNO**

Il giorno \_\_\_\_\_ del mese di \_\_\_\_\_ dell'anno 2016, in Genova, Via di Francia 3  
– presso la Direzione Sistemi Informativi

### **TRA**

il Comune di Genova, Codice Fiscale 00856930102, legalmente rappresentato dalla Dott.ssa Tiziana Carpanelli, nella sua qualità di Direttore della Direzione Sistemi Informativi, di seguito denominato per brevità "Committente";

### **E**

la Dott.ssa Laura Citernesì, nato a \_\_\_\_\_ il \_\_\_\_\_ e residente a \_\_\_\_\_ in Via \_\_\_\_\_, Codice Fiscale \_\_\_\_\_, titolare di Partita IVA n. \_\_\_\_\_, di seguito denominato, per brevità, "Professionista",

### **si conviene e si stipula**

il presente contratto di prestazione professionale, ex art. 2230 e seguenti del Codice Civile, alle seguenti condizioni e modalità:

#### **Articolo 1**

#### **OGGETTO DELLA COLLABORAZIONE**

L'oggetto dell'attività che il Dott.ssa Laura Citernesì dovrà svolgere consisterà nella riorganizzazione del database geotopografico, l'implementazione dei relativi metadati, secondo gli standard Iso 19115 ed Inspire, e l'ottimizzazione dei processi di gestione del database geotopografico comunale.

#### **Articolo 2**

#### **QUALIFICAZIONE DEL CONTRATTO**

La prestazione verrà resa dal Professionista senza alcun vincolo di subordinazione.

Il Professionista dichiara sotto la propria responsabilità che le prestazioni che è chiamato a svolgere rientrano nell'oggetto della professione abitualmente esercitata.

Il Professionista si impegna a non svolgere, direttamente o indirettamente, per tutta la durata del rapporto, attività che si possano configurare in conflitto di interesse con quelle prestate a favore dell'Ente.

#### **Articolo 3**

#### **MODALITA' DI SVOLGIMENTO DELLA COLLABORAZIONE**

Le prestazioni citate al punto 1 del presente contratto saranno svolte dal Professionista in piena autonomia, coordinandosi con le strutture indicate dal Committente solo per garantire il regolare svolgimento delle attività necessarie al conseguimento del progetto.

Gli strumenti di lavoro potranno essere messi a disposizione dal Committente.

Il Professionista dovrà fornire personalmente la prestazione pattuita.

Il Committente svolgerà unicamente compiti di coordinamento e di verifica circa la corrispondenza della prestazione alle caratteristiche pattuite nel presente contratto e riportate nel precedente punto 1, attesa la completa autonomia del Professionista nell'ambito delle modalità di resa delle prestazioni.

Fermo restando che lo svolgimento dell'attività suddetta avverrà in totale ed assoluta autonomia, le Parti concordano che il Professionista potrà accedere alla struttura del Committente, previa autorizzazione di quest'ultimo, durante il normale orario di lavoro, secondo le necessità di volta in volta previste, unicamente allo scopo di meglio conseguire gli obiettivi connessi alla prestazione professionale richiesta.

Il Professionista opererà con la diligenza richiesta dalla natura dell'incarico, facendo uso della propria professionalità, che non subirà condizionamenti o limitazioni da parte del Committente.

Il Professionista non è soggetto in alcun modo a vincoli di orario e la sua prestazione professionale sarà quindi resa nel rispetto della natura non subordinata del rapporto e della sua completa ed integrale autonomia quale professionista esterno, sia nella definizione dei tempi e degli orari, sia nella modalità di esecuzione della prestazione.

#### **Articolo 4 DURATA DEL CONTRATTO**

Il presente contratto ha una durata di mesi 12, decorrenti dal \_\_\_\_\_ , data di esecutività del provvedimento di conferimento dell'incarico.

Il contratto potrà essere prorogato per il solo tempo necessario al completamento dell'attività avviata, per ritardi non imputabili all'incaricato, senza comunque corresponsione di ulteriore compenso.

E' escluso il rinnovo dell'incarico.

#### **Articolo 5 COMPENSO**

A favore del Professionista è stabilito un compenso lordo commisurato al contenuto ed agli obiettivi dell'incarico conferito di €. 14.754,06, comprensivo del contributo INPS del 4%, da assoggettare a ritenuta d'acconto del 20%. Il compenso pattuito sarà liquidato in tranches bimestrali posticipate, dietro presentazione di fatture, previa verifica dei risultati effettivamente conseguiti.

#### **Articolo 6 RECESSO DAL CONTRATTO E RISOLUZIONE DELLO STESSO**

Il recesso anticipato potrà avvenire ad iniziativa di una delle parti e dovrà essere notificato all'altra parte mediante lettera raccomandata A/R da spedirsi con un preavviso di 20 giorni. In caso di recesso le Parti dovranno regolare di comune accordo le pendenze in corso conseguenti al rapporto instaurato con il presente atto.

Il contratto si risolve in caso di violazione, da parte del collaboratore, degli obblighi derivanti dal codice di comportamento dei dipendenti pubblici, applicabile, per quanto compatibile, anche ai collaboratori esterni delle pubbliche amministrazioni.

### **Articolo 7 RESPONSABILITA'**

Al Professionista è fatto divieto di divulgare qualsiasi tipo di informazione o di quant'altro sia venuto a conoscenza di pertinenza del Comune di Genova.

Il Professionista si assume ogni e qualsiasi responsabilità derivante dall'esecuzione del presente contratto, manlevando il Committente dalle responsabilità derivanti da ogni e qualsiasi danno che dovesse derivare a sé e/o a terzi, persone e cose, compresi dipendenti del Comune di Genova e/o beni di proprietà comunale, per effetto, anche indiretto, dell'esecuzione delle prestazioni oggetto del presente contratto.

### **Articolo 8 SICUREZZA**

Il Professionista dichiara di possedere le competenze professionali necessarie allo svolgimento dell'incarico affidato. Dichiara, inoltre, di essere stato informato dal Committente delle situazioni di rischio e delle relative misure di sicurezza presenti sui luoghi di lavoro cui accederà nello svolgimento del proprio incarico. In caso di utilizzo di attrezzature del Committente da parte del Professionista, per l'efficace svolgimento dell'incarico, il Committente lo informerà sulle caratteristiche di tali attrezzature, sulle corrette modalità di impiego ai fini della sicurezza e sulle misure di prevenzione adottate. Il Professionista, da parte sua, si impegna ad utilizzarle conformemente alle istruzioni ricevute.

### **Articolo 9 MODIFICHE AL CONTRATTO**

Ogni eventuale modifica del presente contratto dovrà essere espressamente concordata tra le Parti per iscritto e con l'esatta indicazione della clausola contrattuale che si intende modificare e/o integrare.

### **Articolo 10 SPESE RELATIVE ALLA STIPULA DEL CONTRATTO**

Le Parti convengono che le spese di bollo relative al presente contratto sono a carico del Professionista.

Ai sensi del D.P.R. n. 131/1986, il presente contratto è soggetto a registrazione solo in caso d'uso.

### **Articolo 11 CONTROVERSIE**

Per tutte le controversie che dovessero sorgere relativamente all'interpretazione del presente contratto, ovvero alla sua applicazione, sarà competente il Foro di Genova per la soluzione giudiziale delle stesse.

**Articolo 12**  
**RINVIO**

Per quanto non espressamente previsto dal presente contratto, si fa espresso rinvio alla normativa vigente ed al vigente Regolamento per il conferimento di incarichi professionali, consulenze e collaborazioni ad esperti esterni all'Amministrazione.

Letto, confermato e sottoscritto.

Genova,

**per il Comune di Genova**  
**Il Committente**

**Il Professionista**

---

---

Il Professionista dichiara di aver preso visione di tutte le clausole contrattuali contenute nel presente accordo, ed in particolare sottoscrive ed approva integralmente quelle di cui agli articoli **6, 7, 9 e 11**.

**Il Professionista**

---