

IL FINANZIAMENTO

Genova – Percorso storico dell'acquedotto –
**Interventi per il miglioramento dell'accessibilità,
restauro, ripristino del percorso di accesso e collegamenti**
Finanziamento del Ministero della Cultura

Importo finanziamento EURO 2.000.000,00 - **2021- 2033**

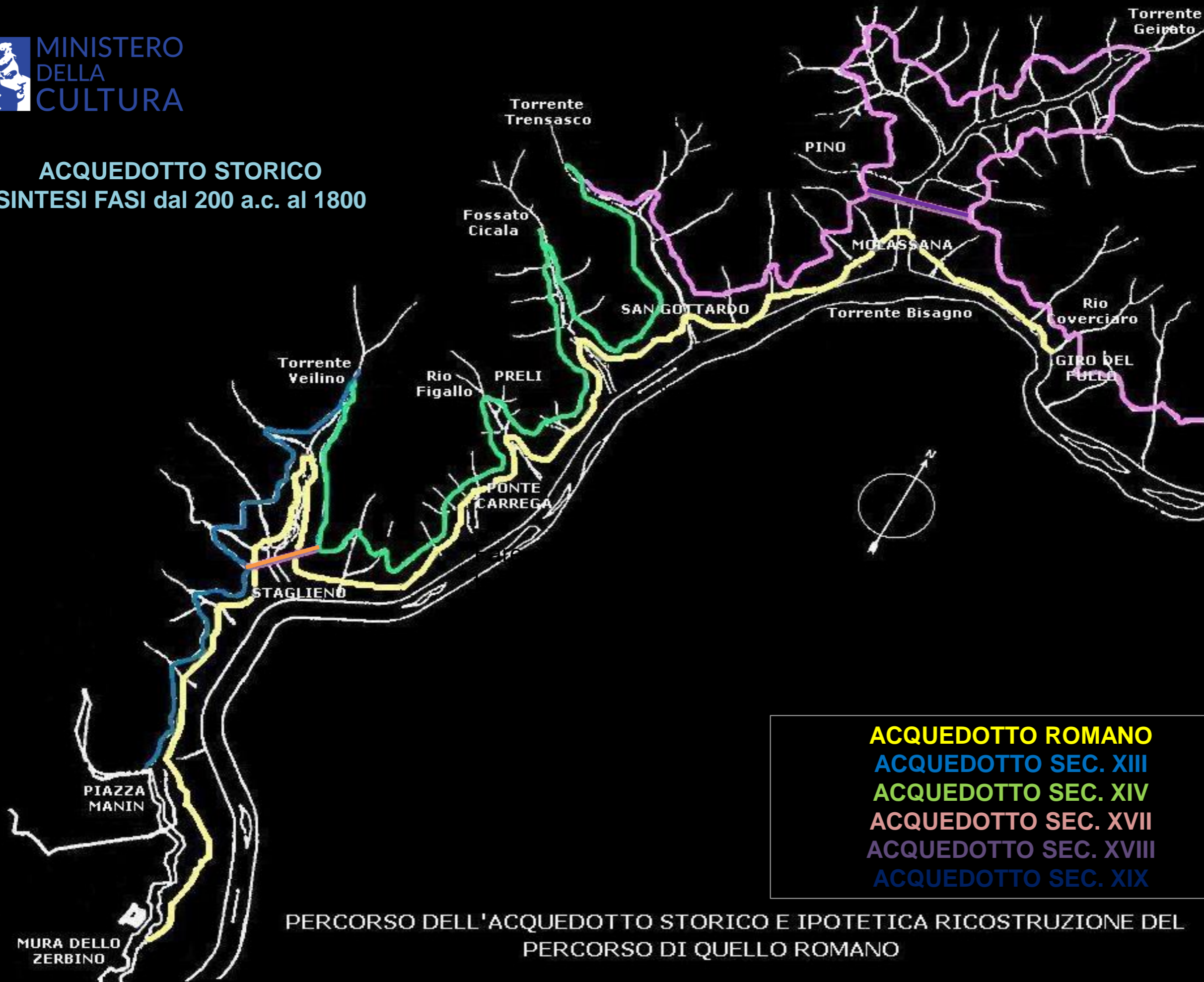
Legge 27 dicembre 2017 n. 205

Bilancio di previsione dello Stato per l'anno finanziario 2018 e bilancio pluriennale per il triennio 2018-2020

2021	2022	2023	2024	2025	2026	2027	2028	2029	2030	2031	2032	2033
€ 100.000	€ 200.000	€ 100.000	€ 100.000	€ 100.000	€ 100.000	€ 100.000	€ 100.000	€ 100.000	€ 200.000	€ 200.000	€ 200.000	€ 400.000





ACQUEDOTTO STORICO
SINTESI FASI dal 200 a.c. al 1800

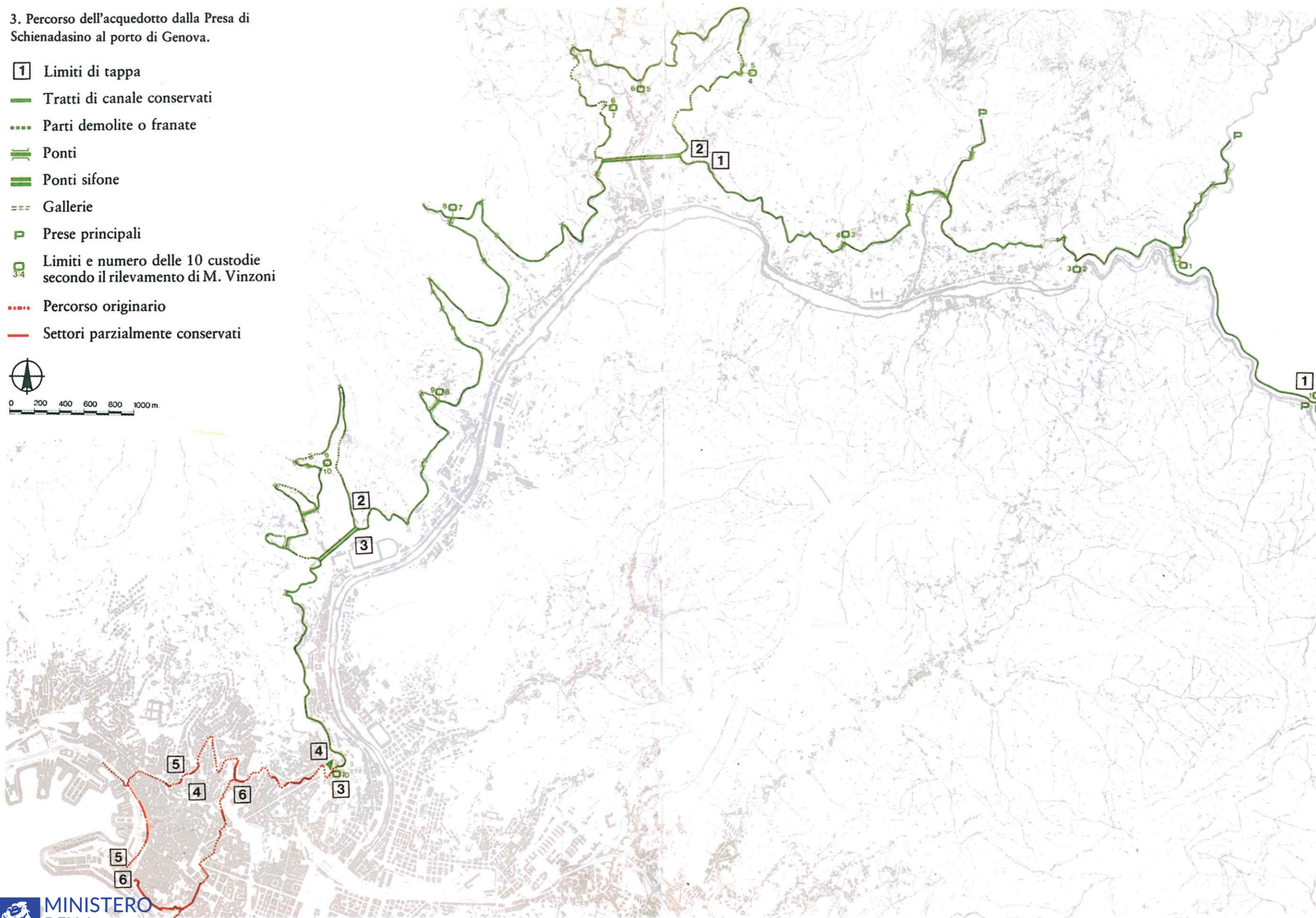




ACQUEDOTTO ROMANO
ACQUEDOTTO SEC. XIII
ACQUEDOTTO SEC. XIV
ACQUEDOTTO SEC. XVII
ACQUEDOTTO SEC. XVIII
ACQUEDOTTO SEC. XIX

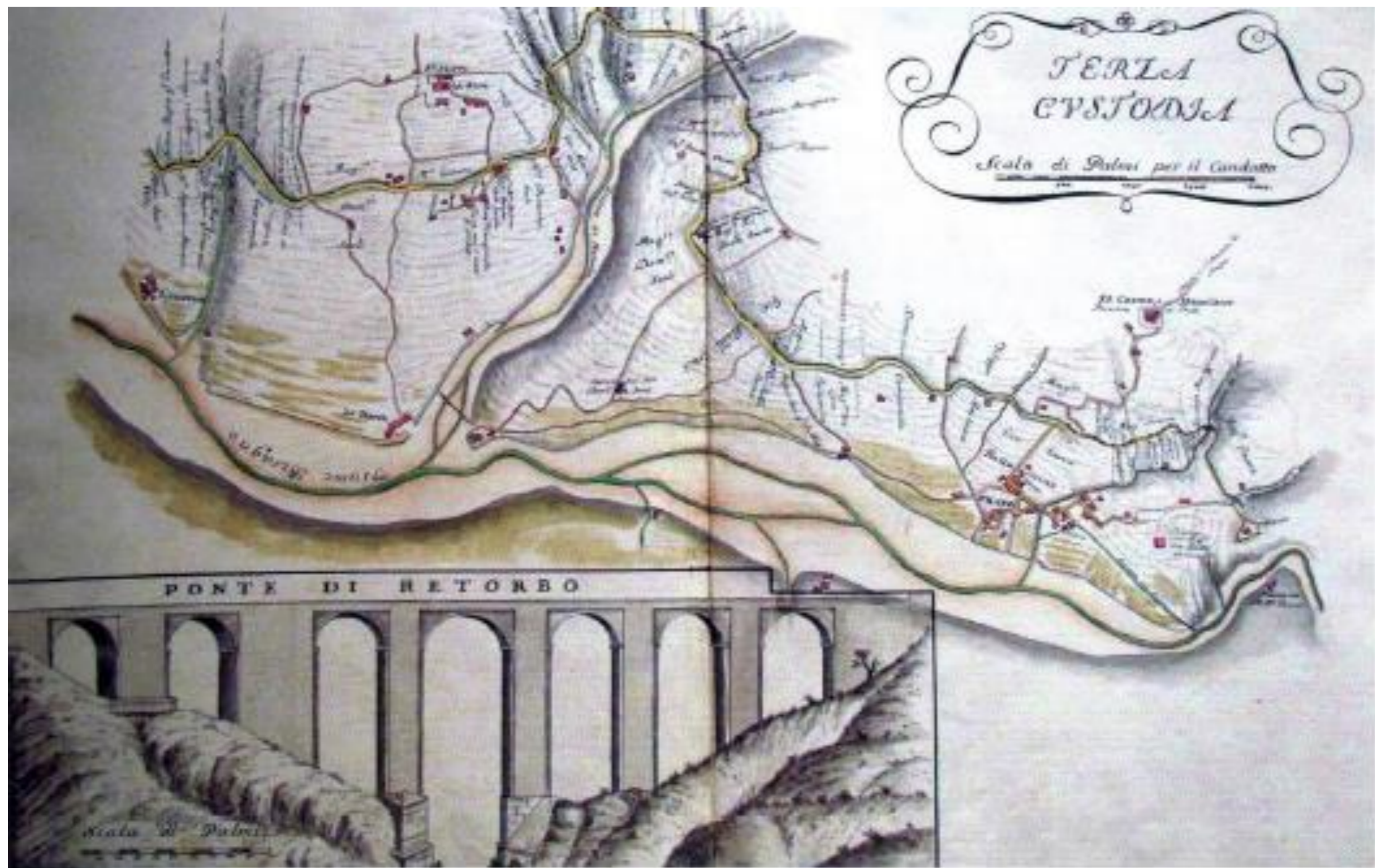
PERCORSO DELL'ACQUEDOTTO STORICO E IPOTETICA RICOSTRUZIONE DEL
PERCORSO DI QUELLO ROMANO

3. Percorso dell'acquedotto dalla Presa di Schienadasino al porto di Genova.

- 1 Limiti di tappa
- Tratti di canale conservati
- - - Parti demolite o franate
-  Ponti
-  Ponti sifone
- = = = Gallerie
- P Prese principali
- Limiti e numero delle 10 custodie secondo il rilevamento di M. Vinzoni
- - - Percorso originario
- Settori parzialmente conservati







38 - Terza custodia, dal fossato di San Rocco a San Siro. Si noti il ponte di rio Torbido nella sua struttura originaria senza gli archi rampanti di rinforzo aggiunti nel XIX secolo. (C.T.C.G., inv. 2571, atl. 27)

PONTE CANALE SUL RIO CANATE




PONTE CANALE SUL RIO TORBIDO





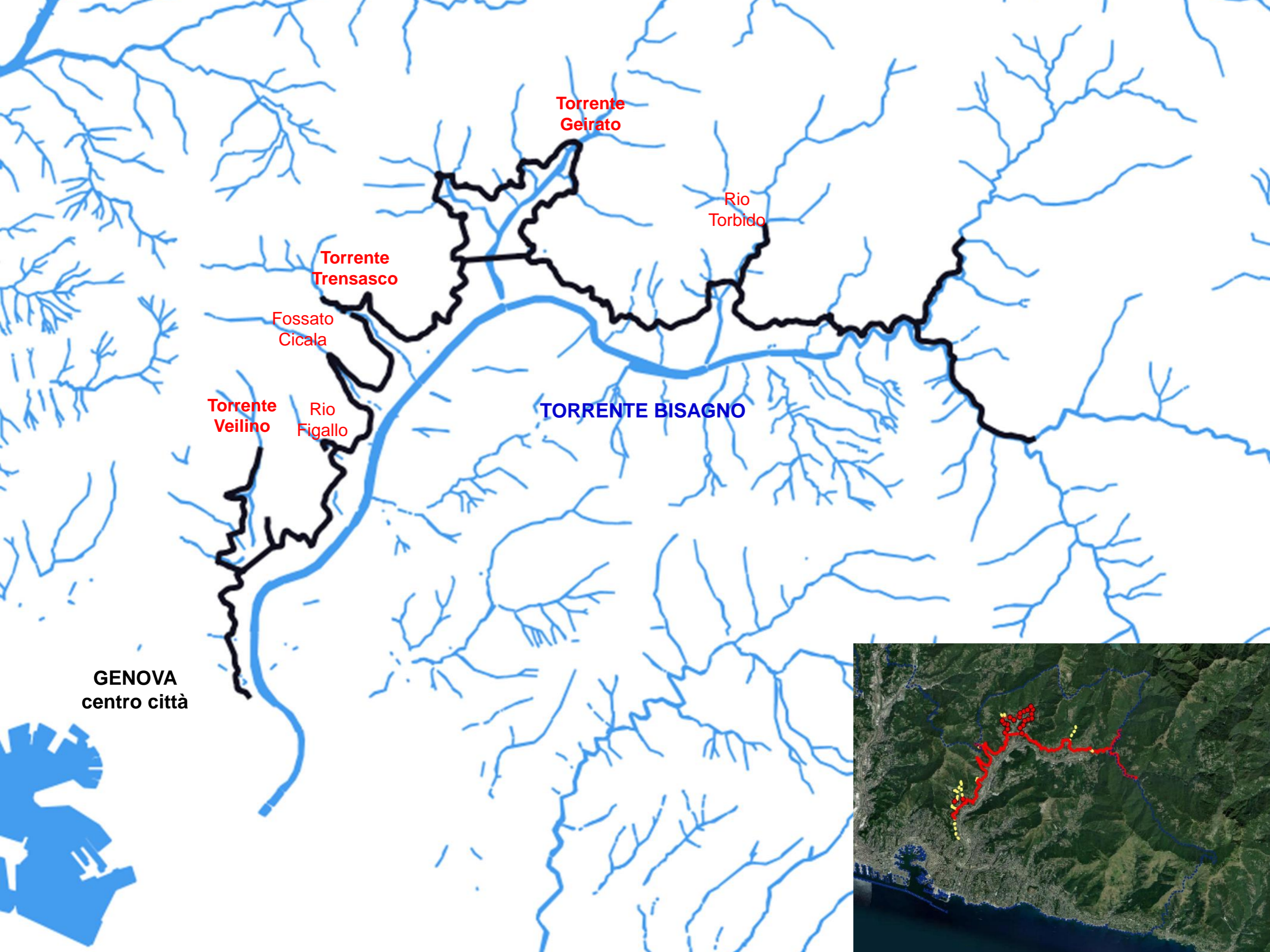
PONTE SIFONE SUL TORRENTE GEIRATO



PONTE SIFONE SUL TORRENTE GEIRATO







Torrente Geirato

Rio Torbido

Torrente Trensasco

Fossato Cicala

Torrente Veilino

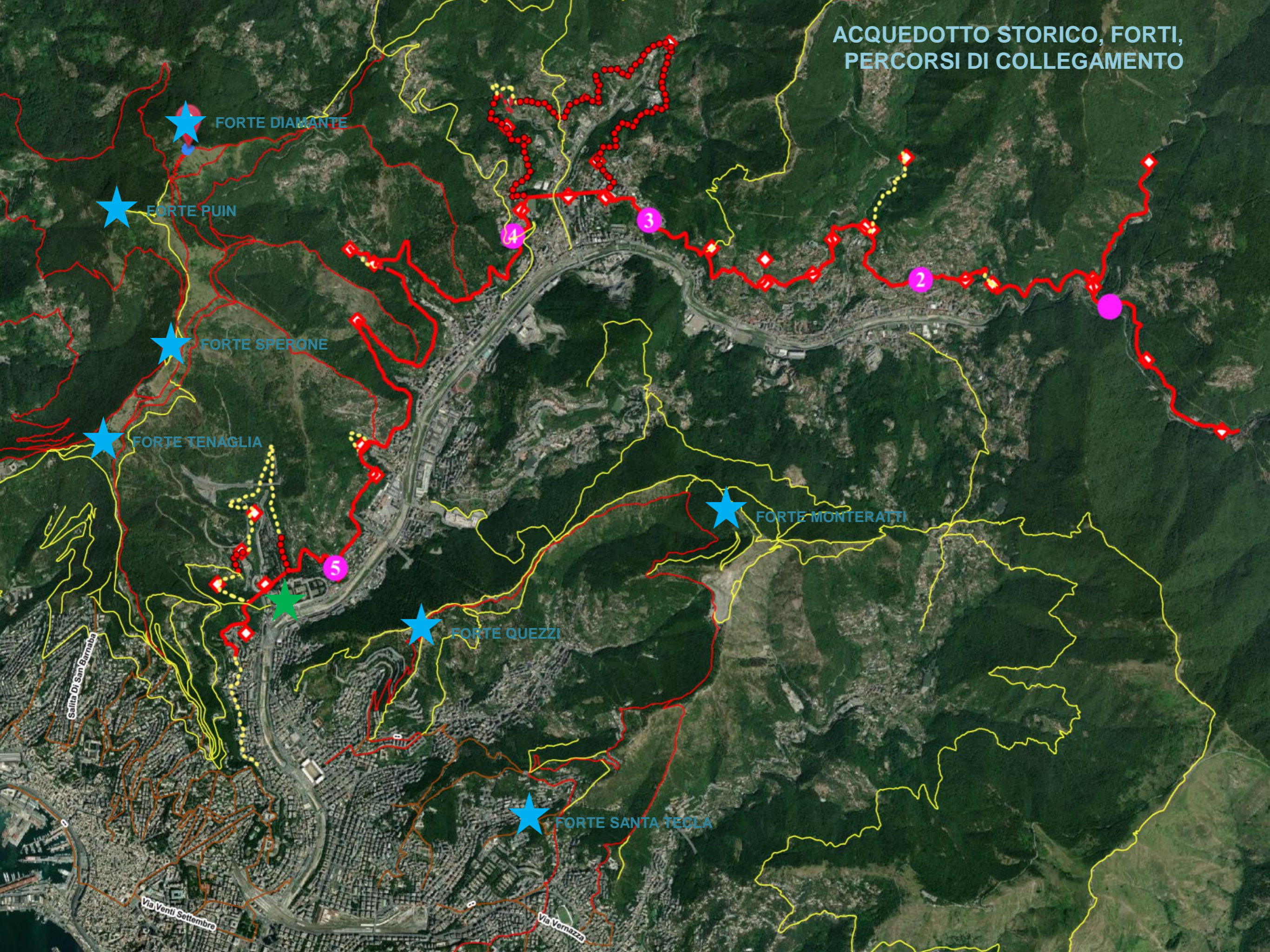
Rio Figallo

TORRENTE BISAGNO

GENOVA
centro città



ACQUEDOTTO STORICO, FORTI,
PERCORSI DI COLLEGAMENTO



FORTE DIAMANTE

FORTE PUIN

FORTE SPERONE

FORTE TENAGLIA

FORTE MONTERATTI

FORTE QUEZZI

FORTE SANTA TECLA

Salita Di San Barnaba

Via Venti Settembre

Via Vernazza

26 OTT. 2022



**PROTOCOLLO DI INTESA PER
"IL RECUPERO E LA RIQUALIFICAZIONE DELL'ACQUEDOTTO STORICO"
TRA
SEGRETARIATO REGIONALE DEL MIC PER LA LIGURIA
SOPRINTENDENZA ARCHEOLOGIA, BELLE ARTI E PAESAGGIO PER LA
CITTÀ METROPOLITANA DI GENOVA E LA PROVINCIA DI LA SPEZIA
E
COMUNE DI GENOVA**

L'anno 2022, il giorno 26 ottobre 2022 in Genova presso la sede del Comune di Genova, presso Palazzo Tursi in via Garibaldi 9, Il Segretariato Regionale del Mic per la Liguria, rappresentato dal Segretario Manuela Salvitti;

La Soprintendenza Archeologia, Belle Arti e Paesaggio per la città metropolitana di Genova e la provincia di La Spezia, rappresentata dal Soprintendente Cristina Bartolini;

Il Comune di Genova, rappresentato dall'Assessore al Bilancio, Lavori Pubblici, Manutenzioni, Verde Pubblico Pietro Picciocchi;

PREMESSO CHE

- ai sensi dell'articolo 6 del decreto legislativo n. 42/2004, "1. La valorizzazione consiste nell'esercizio delle funzioni e nella disciplina delle attività dirette a promuovere la conoscenza del patrimonio culturale e ad assicurare le migliori condizioni di utilizzazione e fruizione pubblica del patrimonio stesso, anche da parte delle persone diversamente abili, al fine di promuovere lo sviluppo della cultura. Essa comprende anche la promozione ed il sostegno degli interventi di conservazione del patrimonio culturale. In riferimento al paesaggio, la valorizzazione comprende altresì la riqualificazione degli immobili e delle aree sottoposti a tutela compromessi o degradati, ovvero la realizzazione di nuovi valori paesaggistici coerenti ed integrati. 2. La valorizzazione è attuata in forme compatibili con la tutela e tali da non pregiudicare le esigenze. 3. La Repubblica favorisce e sostiene la partecipazione dei soggetti privati, singoli o associati, alla valorizzazione del patrimonio culturale";

B 1




SR-LIG|10/03/2023|PROTOCOLLO INTESA 8

**ATTO DI COSTITUZIONE DEL TAVOLO DI COORDINAMENTO
DI CUI ALL'ART. 3 DEL PROTOCOLLO D'INTESA PER
"IL RECUPERO E LA RIQUALIFICAZIONE DELL'ACQUEDOTTO STORICO"**



















ANTICO
CIVICO
ACQUEDOTTO



ANTICO CIVICO
ACQUEDOTTO




COMUNE DI GENOVA
DIREZIONE LAVORI PUBBLICI

ACQUEDOTTO STORICO
DI GENOVA

SENTIERO
ESCURSIONISTICO 
PRIVO DI PROTEZIONI
LATERALI E CON
PRESENZA DI LASTRE
DELLA PAVIMENTAZIONE
ROTTE O MANCANTI

PRESTARE LA
MASSIMA ATTENZIONE



18

20

VIA TRENASCO

M. CROCE PINASCO NEVIERA NEVIERA FORTE DIAMANTE	263 m h 040	AQ1
	480 m h 145	
	550 m h 155	
	672 m h 205	

30
112

18



"Patrimonio culturale: TUTTI inclusi!"



#GEP2021
#patrimonioculturaletuttiinclusi
#EuropeanHeritageDays
#EHDs
#inclusione
#accessibilità

European Heritage Days
Giornate Europee del Patrimonio





European Heritage Days Giornate Europee del Patrimonio 2021

europeanheritagedays.com





Giornate Europee del Patrimonio 2021
La via dell'acquedotto storico di Genova:
il tracciato del Seicento e il ponte sifone sul Geirato
a cura del Segretariato regionale MiC della Liguria

sabato 25 settembre e domenica 26 settembre 2021, ore 14.30 | Passeggiata Genova, luogo di ritrovo capolinea bus l21 Cimitero di Molassana

Visita guidata all'acquedotto storico con racconto delle vicende costruttive e del paesaggio circostante. Incontro con Giordano Bruschi presso la Casetta dei filtri del Ponte sul Geirato: "2226 anni di personaggi e storie dell'acquedotto storico".

Ingresso gratuito, fino ad esaurimento posti, su presentazione di certificazione verde. Prenotazione obbligatoria: sr.lig.comunicazione@beniculturali.it; la segreteria sarà operativa fino alle ore 13 di giovedì 23 settembre. La richiesta di partecipazione dovrà riportare nominativo e numero dei partecipanti e recapito telefonico; la prenotazione sarà valida se confermata dall'Ufficio. Il percorso si estende per non oltre 2 km; si raccomanda di indossare scarpe basse e chiuse. In caso di pioggia l'evento sarà rimandato a data da definirsi.


Si ricorda che l'accesso ai musei, ai istituti e ai luoghi della cultura e mostre è consentito esclusivamente ai soggetti muniti di una delle certificazioni verdi COVID-19, ad eccezione dei soggetti esclusi per età dalla campagna vaccinale e dei soggetti esenti sulla base di idonea certificazione medica. La verifica delle certificazioni è effettuata prevedendo controlli anche a campione sull'identità dei soggetti sopra individuati all'atto dell'accesso (decreto-legge 22 aprile 2021, n. 52, art. 9, c. 2 e c. 3; art. 9-bis c. 3 e c. 4).

Iniziative collaterali a cura di Federazione dell'Acquedotto Storico, Scuola Politecnica dell'Università di Genova, Municipio III Bassa Val Bisagno e Municipio IV Media Val Bisagno, Confservizi Cispel Liguria, Circolo Ricreativo Culturale Via Sertoli.

Convegno **Conducere Acqua 2 La cultura dell'acqua a Genova. Dall'acquedotto Storico allo scalmatore del Bisagno: scenari urbani**
venerdì 24 settembre 2021 ore 16.30
Genova, Villa Imperiale, Biblioteca Civica G.L. Lercari

Escursione annuale lungo il percorso dell'Acquedotto Storico
sabato 25 settembre 2021 ore 9.00

Segretariato regionale del MiC per la Liguria
Via Balbi 310, 16126 Genova | +39 010 24880 08/10 | sr-lig@beniculturali.it
www.liguria.beniculturali.it



Passeggiata
Iniziative collaterali



Giornate Europee del Patrimonio 2022



European Heritage Days
Giornate Europee
del Patrimonio



Segretariato
Regionale
PER LA LIGURIA
Federazione
Acquedotto
Storico



La via dell'Acquedotto Storico di Genova I ponti del Seicento

sabato 24 settembre 2022 ore 14.30
domenica 25 settembre 2022 ore 14.30

Partecipazione gratuita, fino ad esaurimento posti, con obbligo di prenotazione

Scrivere a: sr-lig.comunicazione@cultura.gov.it, riportando numero dei partecipanti e recapito telefonico.

Prenotazioni aperte fino alle ore 12 di venerdì 23.

Luogo di ritrovo: Salita Bertora Gerolamo 1 (per ricerca su Google Map inserire "Apiario urbano Lucarno"), raggiungibile in 10 minuti a piedi partendo dalla fermata 241 (Struppa 6/Creto) dell'autobus 13/14 e prendendo via di Creto.

Il sabato il luogo è raggiungibile anche con autobus i27 alle ore 14.25 alla fermata Struppa 6/Creto.

Per chi arriva in auto, solitamente sono disponibili parcheggi nei pressi del Cimitero di San Siro di Struppa.

Il percorso, della durata di circa un'ora e mezza, si estende per circa 2 km; si raccomanda di indossare scarpe basse e chiuse.

In caso di maltempo l'Evento sarà rimandato a data da destinarsi.

SEGRETARIATO REGIONALE MIC PER LA LIGURIA
www.liguria.beniculturall.it
010 2488008 | sr-lig@cultura.gov.it



**PATRIMONIO CULTURALE SOSTENIBILE:
UN'EREDITÀ PER IL FUTURO**

La situazione attuale

Negli anni 2000 sono state avviate una serie di attività volte al recupero e alla valorizzazione dell'acquedotto storico di Genova:

- 2001 – in occasione del G8, l'acquedotto diventa percorribile a scopo turistico
- 2004 – in occasione di Genova “Capitale europea della cultura”, viene effettuato il restauro e la riqualificazione di ponti e ampi tratti del percorso con finanziamenti MiBACT, Comune di Genova, Provincia di Genova
- 2006 – si è svolta la prima grande “Festa dell'Acquedotto”, in cui i volontari di diverse associazioni si sono adoperati con interventi di pulizia, visite guidate, stand gastronomici
- 2008 – viene stipulato il Protocollo d'intesa per “Il recupero e la riqualificazione dell'acquedotto storico” tra MiBACT e varie Amministrazioni pubbliche finalizzato a: restauro e ripristino dei tratti più significativi, elaborazione di schede documentali, realizzazione di aree verdi per sosta e ristoro, iniziative culturali
- 2017 – Inaugurazione percorso del Seicento
- 2018 – Completamento del restauro della Casetta dei Filtri sul Geirato
- 2020 – Nasce la Federazione Acquedotto Storico di Genova, che riunisce e coordina le attività delle numerose associazioni operative sull'acquedotto.
- 2022 – protocollo di intesa
- 2023 - TTO

I principali attori coinvolti nella gestione dell'acquedotto storico di Genova sono:

- Comune di Genova – ente proprietario, gestione fondi per manutenzione ordinaria, interlocutore delle Associazioni
- Federazione Acquedotto Storico di Genova – organizza iniziative di pulizia dei sentieri, visite guidate, apertura dei Ponti-sifone
- CAI – incaricato della cartografazione georeferenziata
- IREN – gestione del tratto iniziale dell'acquedotto ancora in uso